

Kraví skály



Popis | Oblast tvoří okrajový masiv z většinou pevné ruly, dosahující výšky 30 metrů. Cesty jsou jištěny borháky a poskytují lezení převážně v kolmých plotnách. Nástupy jsou označeny šipkou.

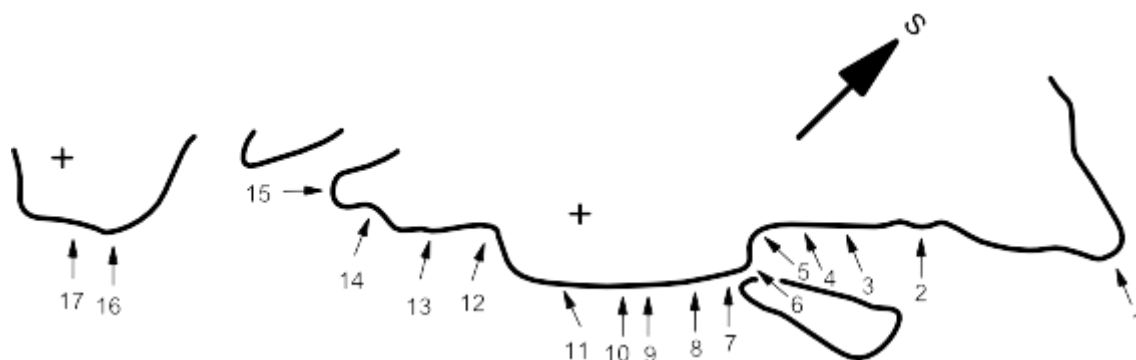
Přístup | Z autobusové zastávky Bílá Voda - Léčebna po zelené značce asi kilometr na rozcestí Hluboký důl. Vpravo po modré cyklistické stezce směr Růženec půl kilometru ke skalám.

Omezení | lezení není omezeno

Materiál | rula

Počet cest v oblasti | 19

Poloha oblasti | N 50.418388 E 16.882411



1. Sektor

1. Dutoroh 4 | B. Hajzera, F. Králíček 1989

Zářezem v hraně přes převisek a podél hrany na vrchol.

2. Nickomínek 5+ | F. Králíček, B. Hajzera 1988

Koutem (borhák) pod převis (borhák) a doleva na římsu. Podél šikmé spáry (2 borháky) na vrchol. (IV+ A0)


3. Cesta svěřesti ! 7- | M. Pospíšil, A. Raděj 1998

Zářezem pod převis a doleva plotnou (borhák). Přes plotnu (borhák) k malému zářezu (borhák) a na vrchol.

4. Cesta zdrženlivosti * ! 7- | A. Raděj 1998

Levou částí plotny přímo (2 borháky) na vrchol.

2. Sektor



5. Koryto 6 | B. Hajzera, F. Králíček 1989

Koutem do vhloubení (borhák) doprava do stěnky (2 borháky) a pod žlábek (2 borhák). Tímto na vrchol (borháky). (IV+ A1)

6. Černá trhlina 5 | B. Hajzera 1987

Vkloubením (borhák) pod plotnu a podél trhliny (borhák) na římsu pod střechou. Dolů 2 metry na hranu, tou (borhák) doleva do koutku (borhák) a podél něj na vrchol (borhák). (IV+ A0)

6a. Přes střechu A2 | M. Kubalák, A. Raděj 1998

Z římsy pod střechou podél spáry (borhák) do střechy (borhák). Střechou na její okraj (borhák) a lehce vlevo na vrchol. A2

7. Slávkovo nocturno 5+ | M. Pospíšil, I. Krella 1994

Lámavou stěnkou na hranu (2 borháky) a hranou plotny (2 borháky) přímo k hraně střechy (borhák). Hranou na lávku (borhák) a stěnkou na vrchol (borhák).

8. Vitr v gatích 6+ | M. Pospíšil 1998

Stěnkou do díry (borhák) a plotnou přímo (4 borháky) na vrchol (borhák).

9. Plotnové variace 7 | A. Raděj, L. Zajíc 1998

Přes převis do stěnky (borhák) a touto přímo (3 borháky) na římsu. Zleva stěnkou na vrchol.

10. Gertrúd temné svědomí 6+ | L. Abt, V. Heger 2013-09


PRŮVODCE LEZENÍM NA MORAVĚ

Koutem, přes převis, levou částí plotny (4 borháky) a vlevo na polici. Hranou (borhák) na vrchol.

11. Pytlácká 3+ | B. Hajzera, J. Hajzerová 1987

Stěnkou ke spáře a podél ní na stupeň (borhák). Stěnkou na hranu a plotnou (borhák) na vrchol.

3. Sektor



12. Rodinný výlet 3- | B. Hajzera, M. Hajzerová 1987

Plotnami na vrchol.

13. Zářez ! 6+ | A. Raděj 1999

Stěnkou a zářezem na vrchol.

14. Pastýř 5- | B. Hajzera, F. Králíček 1988

Koutem pod převis (borhák) a doprava pod vklíněný blok (hodiny). Poněkud doprava po římse a zleva na kazatelnu (borhák). Doprava na hranu (borhák) a na vrchol. (IV+ A0)


14a. Pastýř - narovnění 5+

Od hodin přímo přes převis (borhák) do koutku a zářezem vlevo na vrchol.

15. Pilíř 3 | B. Hajzera, J. Hajzerová 1987

Středem pilíře (borhák) na vrchol.

4. Sektor



16. Veselá kráva 5 | J. Tomanec, L. Abt 2005

Pravou částí stěny a vhloubením doprava na hranu a zprava na vrchol.

17. Diagonální (Otcovská) 7 | J. Mandát, A. Raděj 1999

Podél vhloubení a doleva na ukloněnou římsu (borhák) a přímo na vrchol.