

Suchý vrch (Kóta 436)



Popis | Oblast je tvořena několika věžičkami a balvany z hrubozrnné žuly s výškou do 8 metrů. Jedná se o bouldrovou lokalitu a je zakázáno osazování fixního jištění. Vzhledem k jedinečnosti oblasti je omezeno používání magnézia. Starší výstupy provedli v roce 1970 členové HO Jeseník.

Přístup | Oblast leží na jižním úbočí Suchého vrchu, západně od Nového lomu u Černé vody.

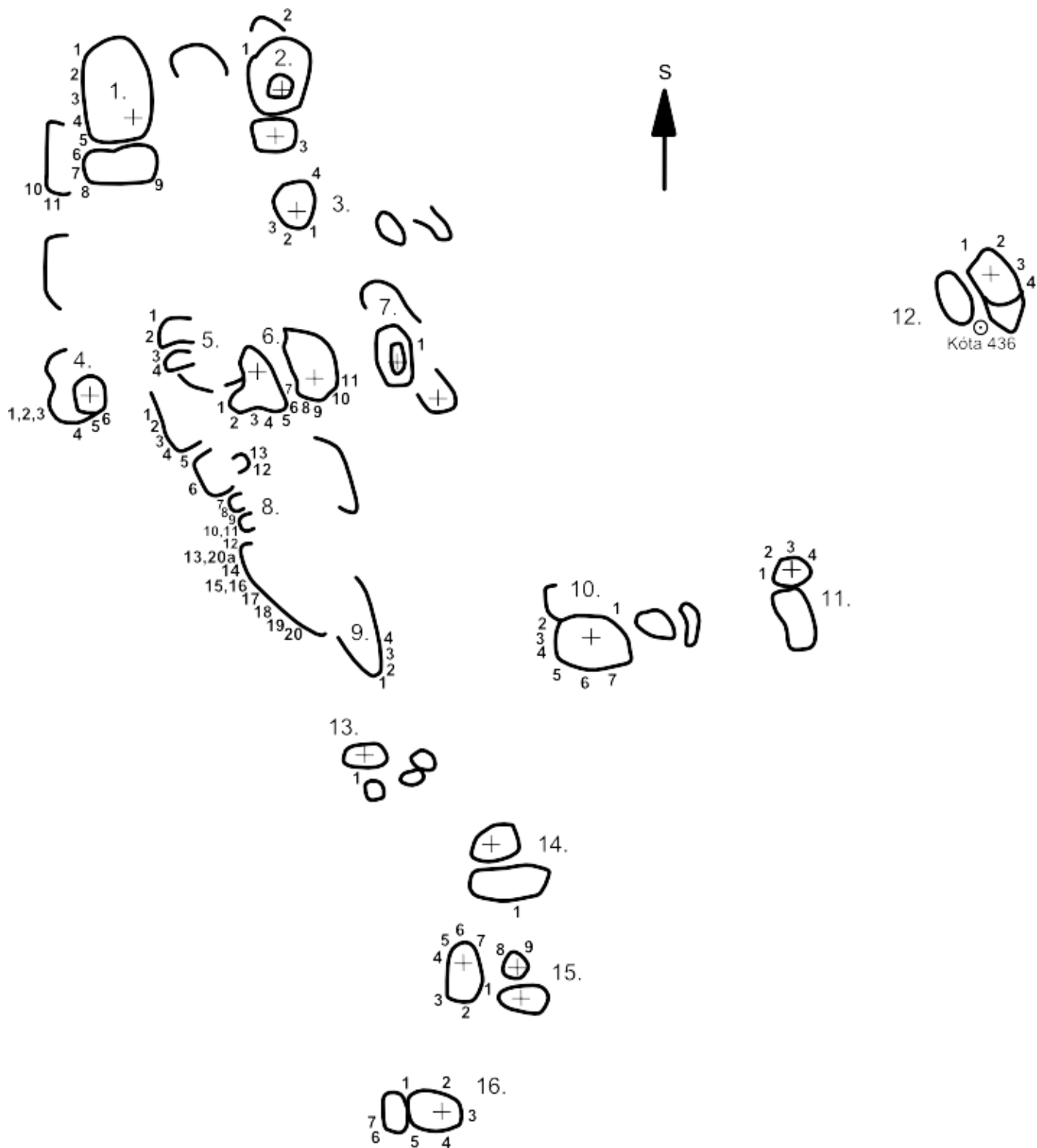
Omezení | lezení není omezeno

Materiál | žula


Počet cest v oblasti | 104

Poloha oblasti | N 50.298280 E 17.125311

PRŮVODCE LEZENÍM NA MORAVĚ



1. Zevlák | N 50.298134 E 17.124080



1. Hrana v březí * ! 5C | L. Abt 2009-09

Podél hrany přes převis na vrchol.

2. Zevlák * ! 5B | D. Fencel

Levou částí stěny a přes převis na vrchol.

3. Tři výdutě ! 5C | D. Fencel

Středem stěny na vrchol.

4. Natržené gatě ! 6A | P. Vícha 2009-09

PRŮVODCE LEZENÍM NA MORAVĚ

Pravou částí stěny na vrchol.

5. Jelen v říji * ! 5B | P. Vícha 2009-09

Podél hrany vlevo od spáry a přes převísek na vrchol.

6. Spára 3

Spárou na vrchol.

7. Budoár 5A

Stěnkou přes převísek na vrchol.

8. Výheň 3

Podél hrany na vrchol.

9. Placáky 4 | SD

Ze sedu přes převis na vrchol.

10. Hranař 3+ | SD

Ze sedu podél hrany na vrchol.

11. Střechoun * 5B | SD

Ze sedu přes stříšku na vrchol.

2. Březová | N 50.298158 E 17.124157

1. Temná 3 | SD

Ze sedu stěnkou na vrchol.


2. Šedá 3

Stěnkou na vrchol.

3. Arachnid 4 | SD

Ze sedu stěnkou na vrchol.

3. Kotník | N 50.298106 E 17.124253



1. Sestupovka 2

Hranou na vrchol.

2. Jižní 3 | SD

Ze sedu podél hrany na vrchol.


3. Kotník * 5A | SD

Ze sedu stěnkou přes převis na vrchol.

4. Cucín erste 5A | SD

Ze sedu stěnkou na vrchol.

4. Vyhulenec | N 50.297937 E 17.124272



1. Odrzut lewy * 6A | S. Wójcik 2012-06

Z díry lehce vlevo a na vrchol.

2. Odrzut direkt * 6B | L. Abt 2013-09

Z díry přímo na vrchol.

3. Odrzut prawy 6A | S. Wójcik 2012-06

Z díry doprava na vrchol.

4. Vyhulenec 3 | SD

PRŮVODCE LEZENÍM NA MORAVĚ

Ze sedu podél spárky na vrchol.


5. Vykulenec 5C | SD | P. Vícha 2009-09

Ze sedu stěnkou přes převis na vrchol.

6. Pělikáně * 5A | SD | L. Pelikán 2009-11

Ze sedu podél hrany na vrchol.

5. Futurista | N 50.298010 E 17.124338



1. Válečná 5A | SD

Ze sedu podél hrany na vrchol.

2. Futurista * 6A+ | L. Abt 2010-04

Stěnkou přes převis na vrchol.

3. Šukačka 3


Širokou spárou na vrchol.

4. Paličák 5B

Stěnkou přes převis na vrchol.

6. Cimbuří | N 50.297999 E 17.124468





1. Roš o sabó 5B

Tupým pilířkem na vrchol.

2. Sevřená 3

Spárou na vrchol.

3. Že ne se pa 5A

Plotnou a pod převískem do spáry, tou na vrchol.

4. Kol du šían 5B

Pravou částí stěny přes převísek na vrchol.

5. Cucín * 4 | SD

Ze sedu podél hrany na vrchol.

6. Cuccina 5A | SD | S. Wójcik 2012-06

Ze sedu stěnou bez hrany.

7. Cuccino 5A | SD | S. Wójcik 2012-06

Ze sedu stěnou šikmo vpravo a přes převis na vrchol.

8. Pomacanka 5B | SD | S. Wójcik 2012-06

Ze sedu stěnkou přímo na vrchol.

9. Vymacanka * 5B | SD | S. Wójcik 2012-06

Ze sedu podél hrany na vrchol.

10. Tupoun * 5A | SD

Ze sedu stěnkou na vrchol.

PRŮVODCE LEZENÍM NA MORAVĚ

11. Rudissima 6A | SD | S. Wójcik 2012-06

Ze sedu stěnkou přes převísek na vrchol.

12. Tak 5C | SD | S. Wójcik 2012-06

Ze sedu levou částí stěny na vrchol.

13. Nie 5C | SD | S. Wójcik 2012-06


Ze sedu pravou částí stěny na vrchol.


7. Šutr | N 50.298060 E 17.124548

1. Hip hap hop 3

Stěnkou na vrchol.

8. Havajská pláž | N 50.297774 E 17.124430





1. Vizír 6B | L. Abt 2013-09

Plotnou vlevo od Mr. Propera přímo na vrchol.

2. Mr. Proper * 6A+ | L. Abt 2009

Středem plotny na vrchol.

3. Rajbasář * 5B

Pravou částí plotny přímo na vrchol.

4. Lampasák 5B

Podél tupé hrany na vrchol.

5. Širočina 3

Spárou na vrchol.

7. Sok truskawkowi 6A | SD | L. Abt 2013-09

Ze sedu bez použití okolních kamenů přímo na vrchol.

8. Palič 6A | SD

Ze sedu přes převis a pilířkem na vrchol.

9. Spára 2

Spárou na vrchol.

10. Pič i palič 6A+ | SD | S. Wójcik 2012-06

Ze sedu stejně jako Kolenní terapie a vlevo přes spáru do převisu a tímto na vrchol.

11. Kolenní terapie 6A | SD

Ze sedu přes převísky a pilířkem na vrchol.

12. Kareta 5A | SD

Ze sedu boční stěnou na vrchol.

PRŮVODCE LEZENÍM NA MORAVĚ

13. Hot spot * 5B | SD

Ze sedu podél hrany na vrchol.

14. Bora bora * 5C | SD

Ze sedu stěnou zleva na vrchol.

15. Waikiki 6A | SD

Ze sedu přímo přes převísek na vrchol.

16. Honolulu 6A | SD

Stejně jako Waikiki, ale vpravo přes převis.

17. Pavoučí hnízdo * 5B | SD

Ze sedu středem stěny a mírně vpravo na vrchol.

18. Hula hula * 5C | SD

Ze sedu převislou stěnou po lištách na vrchol.

19. Hawai * 5C | SD

Ze sedu podél koutu a vlevo přes převis na vrchol.


20. Pahoe 6A+ | SD

Ze sedu přes dva převisy na vrchol.

20a. Pahoe-hoe * 6B | SD | L. Abt 2013-09

Nástup Hot Spotem, traverz středem stěny do Pahoe a tímto na vrchol.

9. Druid | N 50.297791 E 17.124640



1. Adrenalin rush * 4 | SD

Ze sedu podél hrany na vrchol.

PRŮVODCE LEZENÍM NA MORAVĚ

2. Druid * 5B | SD

Stěnkou ze sedu přímo na vrchol.


3. Po stopách 5A | SD

Pravou částí stěnky ze sedu přímo na vrchol.

4. Zrob krok 5A | SD

Ze sedu přes menší převísek stěnkou na vrchol.

10. Recidivista | N 50.297854 E 17.124833



1. Sestupovka 2

Stěnkou na vrchol.

2. Tajemství karet * 5B | SD

Ze sedu stěnkou na vrchol.

3. Tabu 5A

Středem stěnky na vrchol.

4. Tao 4

Podél spáry a převískem na vrchol.

5. Recidivista 5C

Podél hrany přes převis na vrchol.

PRŮVODCE LEZENÍM NA MORAVĚ

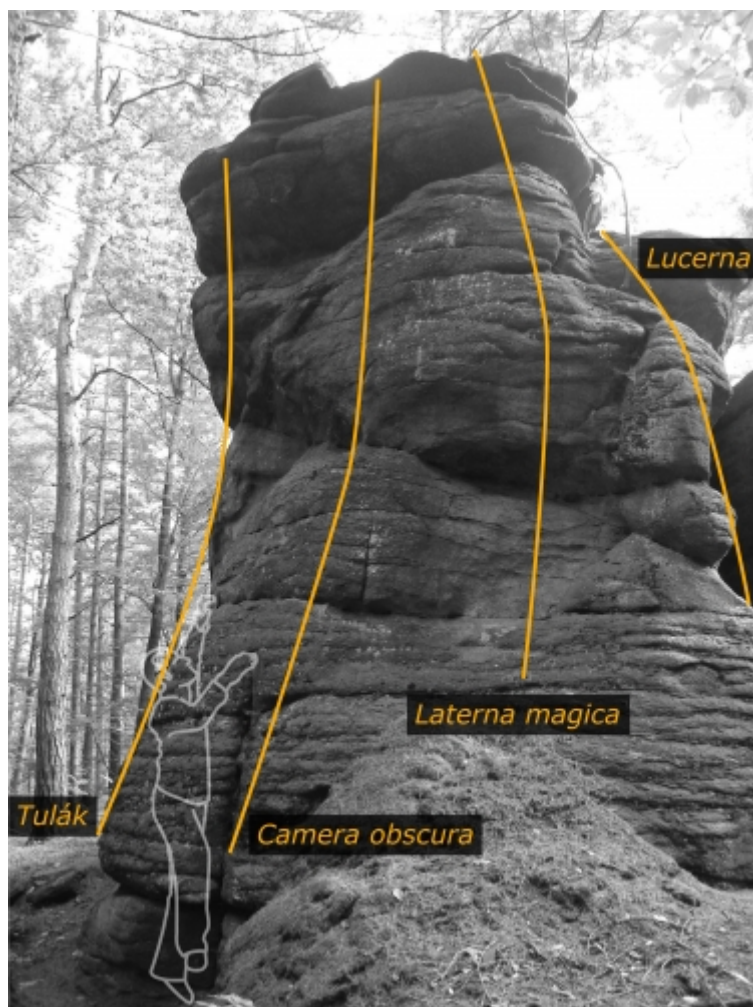
6. Piková dáma * 5B

Středem stěny přes převis na vrchol.

7. Srdcové eso 5B

Pravou částí stěny přes převis na vrchol.

11. Skalní okno | N 50.297903 E 17.125115



1. Lucerna 3

Podél spárky na vrchol.

2. Laterna magica 5A

Stěnou přes převis na vrchol.

3. Camera obscura 5A

Středem stěny přes převis na vrchol.

4. Tulák 5B

Podél tupé hrany přes převis na vrchol.

12. Kopytko | N 50.298438 E 17.125877



1. P | projekt

2. Mandolína 4

Podél hrany na vrchol.

3. Potulná 5A

Pravou částí stěny na vrchol.

4. Orosená 5A

Levou částí stěny na vrchol.

13. Šikmá | N 50.297572 E 17.124568



1. Stěnkou 2


Stěnkou přímo na vrchol.

14. Stočená | N 50.297227 E 17.124564



1. Chytová 2

Stěnou na vrchol.



1. Sestupovka 2

Stěnou na vrchol.

2. Jižní stěna 3

Stěnou na vrchol.

3. Úvěr 5B | SD

Ze sedu podél hrany na vrchol.

4. Bankrot * 6A | SD | L. Abt 2009

Ze sedu středem stěny na vrchol.

5. Černý pátek * 6C | P. Vícha 2012-11

Podél tupé hrany na vrchol.

6. P | projekt

7. Trezor 5A | SD

Ze sedu podél hrany na vrchol.

8. Pospolitost 5B | SD


Ze sedu podél hrany na vrchol.

9. Rezolutnost 5A | SD

PRŮVODCE LEZENÍM NA MORAVĚ

Ze sedu podél hrany na vrchol.

16. Kobliha | N 50.296961 E 17.124334



1. Sestupovka 1

Spárou na vrchol.

2. Severní 2

Stěnou na vrchol.

3. Východní 2

Stěnou na vrchol.

4. Pomrdanč * 3

Pravou částí stěny na vrchol.

5. Jižanská 3

Levou částí stěny na vrchol.

6. Mrdalinka * 5A | SD

Ze sedu podél hrany na vrchol.

7. Mamrdláda * 5C | SD | L. Abt 2010-04

Stejně jako Mrdalinka, ale zleva stěnou na vrchol.

17. Kanec

Samostatná věž asi půl kilometru západně od Suchého vrchu.



PRŮVODCE LEZENÍM NA MORAVĚ

1. Podsvinče * 5B | D. Fencel

Ze sedu přes převis na vrchol.

2. Slábnoucí dech 5A | D. Fencel

Podél hrany na vrchol.

3. Poklid 5B | D. Fencel

Stěnkou přímo na vrchol.

4. Kančí guláš 4+ | D. Fencel

Koutem a stěnkou přímo na vrchol.

5. Blízká setkání třetího druhu ! 6A | D. Fencel

Stěnkou a přes výrazný převis na vrchol.