

Kružberk

Skály pod Kružberskou přehradou na řece Moravici jsou utvořeny z prvohorní břidličnaté droby obnažené erozivní činností při zahlubování koryta řeky. Skála je bohatě vrstvená, místy lámavá.

Kružberské skály leží pod hrází Kružberské údolní nádrže asi 400 m pod ní na levém břehu v jižním svahu zalesněného kopce.

Přístup ze železniční stanice Svatoňovice po žluté tur. značce k hrázi, přes hráz na druhý břeh a doprava podél řeky přímo ke skalám (červená tur. značka). Z obce Kružberk asi 1 km po červené tur. značce směrem k přehradě. Cesta vede přímo ke skalám. Autem lze zajet přímo ke skalám, ovšem parkovat ve vlastním zájmu mimo dostřel padajících kamenů a lezců.

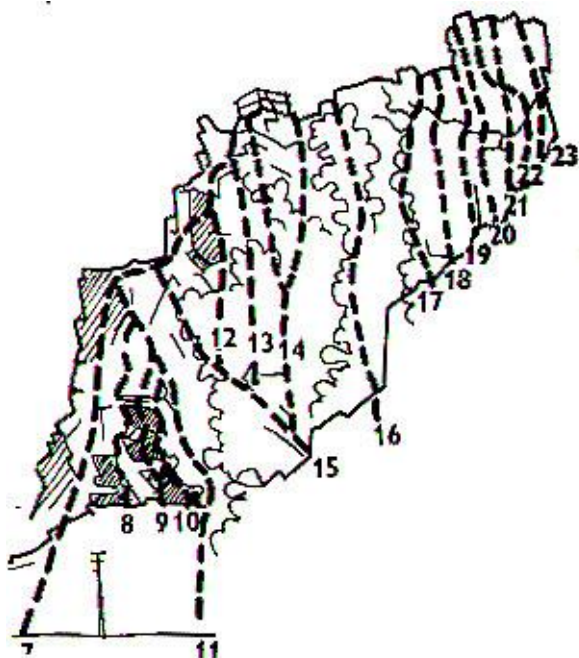
Pitná voda v chatové osadě na protějším břehu, hospoda tamtéž, nejbližší obchod v Kružberku. Taboření je možné na břehu řeky jen pro organizované horolezce.

Výstupové cesty jsou jištěny skobami, kruhy a nýty, s výhodou však použijete i vklíněnce, friendy a smyčky zejména pro nácvik jištění. Převážná část cest je lezena volně bez použití skob k postupu. Žebříků a smyček se používá k postupu pouze u cest stropem jeskyně.

Kružberské skály sestávají ze tří hlavních částí: Žabí kůň, Hlavní masiv a Rozlámaná. Lezecky méně významné jsou Horní stěnky nad Rozlámanou.

Obtížnost cest je uvedena ve Welzenbachově stupnici obtížnosti, překlasifikace na UIAA dosud nebyla provedena. Skály jsou poměrně oblíbené a díky tomu i frekventované. O víkendu se zde schází až nezdravě moc lidí, během týdne je tady ale prázdné a to i o prázdninách nepočítaje rekreanty, kteří korzují po silničce pod skalami, aby si prohlédli přehradu z televizního seriálu Velké sedlo.

Žabí kůň



Skalní žebro v levé části skal s trigonometrickým bodem na vrcholu. Spodní část skal začíná přímo v lesíku u cesty a dominuje jí velký převislý blok (Baudiš), pod kterým vede výrazná lávka. V levé části u nástupu je skála převislá. Tato část skal končí téměř vodorovným hřebenem, za kterým následuje horní část. Pro cesty v horní části skal je třeba skálu obejít buďto svahem vlevo nebo kamenitým žlabem vpravo.

1 První III B.Čajka, J.Huška 1972

Před posledním výšvihem normální cesty doleva koutem dolů pod stěnkou. Vzhůru pod převis, vpravo kolem něho a dále až ke konci skal.

2 Západní cesta III Buček 1961

Nástup koutem vlevo od převisu dolní stěny. Koutem na další lavici, pak stěnkou pod převisy, 2 m doleva a koutem přes převis na normální cestu.

-
- | | | | |
|---|----------|---|------------|
| 3 | Svatební | V | Buček 1963 |
|---|----------|---|------------|
- Nástup v bivaku pod převisy. Koutem vpravo přes převis a po stupních na lavici. Vlevo koutem vzhůru pod šedou převislou stěnkou. Stěnkou vzhůru na lavici a další převislou stěnkou na normální cestu.
-
- | | | | |
|---|---------------|---|------------|
| 4 | Západní stěna | V | Buček 1962 |
|---|---------------|---|------------|
- Nástup v bivaku, přes převis na hranu vlevo. Po hraně na lavici. Stěnkou vlevo od hrany, pak koutem ke kruhu. Převis obejdeme vlevo a přes stupeň na hřeben.
-
- | | | | |
|---|---------------|----|-------------------------|
| 5 | Západní hrana | IV | B.Čajka-J.Hořínek, 1971 |
|---|---------------|----|-------------------------|
- Nástup vpravo od bivaku, po stupních na lavici, hranou, pak přes stěnkou vlevo od hrany a přes stupně doleva na normální cestu.
-
- | | | | |
|---|-------|-----|--------------------|
| 6 | Jižní | III | Buček-Šnapka, 1955 |
|---|-------|-----|--------------------|
- Po stupních a přes hladkou stěnkou na lavici. Vlevo kolem převisu a přes stěnkou pod převis. Koutem přes převis a dále na normální cestu.
-
- | | | | |
|---|------------|-----|--------------------|
| 7 | Jižní kout | III | Holec - Huška 1970 |
|---|------------|-----|--------------------|
- Plochým zářezem na lavici. Přímo přes převis a dále koutem a potom hranou na normální cestu.
-
- | | | | |
|---|-----------------|---|--------------|
| 8 | Baudišova vlevo | V | Baudiš, 1962 |
|---|-----------------|---|--------------|
- Stěnkou vpravo od plochého kouta přes převis na lavici. Koutem pod převisy a dále koutem vlevo na hranu. Přes stěnkou na normální cestu.
-
- | | | | |
|---|------------------|----|-------------------------|
| 9 | Baudišova vpravo | VI | Kramný-Záhoranský, 1962 |
|---|------------------|----|-------------------------|
- Nástup stejný jako u cesty vlevo. Z lavice koutem ke kruhu a dále přímo převislým koutem na normální cestu.
-
- | | | | |
|----|-----------|---|---------------|
| 10 | Gustávova | V | Psenner, 1966 |
|----|-----------|---|---------------|
- Nástup na lavici jako u předchozích cest. Z lavice přímo pravou hranou, pak převislou spárou kolem hrany na normální cestu.
-
- | | | | |
|----|----------------|-----|-----------------------------|
| 11 | Normální cesta | III | Gorniševič - Klapetek, 1948 |
|----|----------------|-----|-----------------------------|
- Po stupních pravé hrany dolní stěny na lavici. Středem rozpukané stěny na stupeň a pak vpravo kolem hrany na další stupeň. Po téměř vodorovném hřebeni k pilíři vystupujícímu ze stěny. Přímo po pilíři, pak přes stupně na vrchol
-
- | | | | |
|-----|---------------|---|---|
| 11a | Varianta n.c. | V | ? |
|-----|---------------|---|---|
- Stejně jako normální cesta až k vrcholovému pilíři. Z hřebene pak sestup pod pilíř a hladkou stěnkou přímo na pilíř.
-
- | | | | |
|----|--------|-----|------------|
| 12 | Koutem | III | Buček 1963 |
|----|--------|-----|------------|
- Koutem vpravo kolem pilíře normální cesty na vrchol.
-
- | | | | |
|----|--------------------|---|-----------------|
| 13 | Záhoranského cesta | V | Záhoranský 1963 |
|----|--------------------|---|-----------------|
- Nástup žlebem a vlevo pod stěnu. Přes stupně a stěnkou pod převis, přímo přes něj a přes stupně na vrchol.
-
- | | | | |
|----|------------|---|----------------|
| 14 | Horní kout | V | Stračala, 1972 |
|----|------------|---|----------------|
- Nástup vpravo od Záhoranského cesty, rozporem v otevřeném převislém koutě, nakonec přes stupně k vrcholu
-
- | | | | |
|----|-------------|---|-------------|
| 15 | Horní pilíř | V | Dluhoš 1973 |
|----|-------------|---|-------------|
- Nástup vpravo od předchozí cesty. Hranou kouta vzhůra, nakonec přes stupně k vrcholu.
-
- | | | | |
|----|----------------|-----|-----------------------|
| 16 | Cik-cak-rincal | III | Sušil-Vytopilová 1956 |
|----|----------------|-----|-----------------------|

Nástup žlebem a vlevo pod stěnu, pak širokým koutem po stupních na vrchol.

17 Nová cesta VI Martínek-Starčala, 1970

Nástup žlebem až pod hranu. Stěnkou vlevo od hrany na balkónek a přes další stěnu, pak po stupních k vrcholu.

18 Hrana V Buček 1964

Žlebem pod hranu, hranou, smyčka, pod převisem vlevo na balkónek. Pak po hraně po šikmých stupních na vrchol.

19 Východní stěna VI Gorniševič-Klapetek, 1949

Žlebem pod stěnu. Širokou spárou na úzkou šištu. Po ní 3 m vlevo ke skobě. Přes převislou stěnu, pak přes stupně na vrchol.

20 Nová východní VI Buček 1965, Holec 1972

Žlebem pod stěnu. Úzkým zářezem asi 2 m vpravo od hrany na lištu. Po ní 3 m doprava. Přes převísky, pak přes stupně na vrchol

21 Hladká VI Bradáč 1980

Hladkou stěnou mezi cestami č. 20 a 22 přes kruh přímo vzhůru.

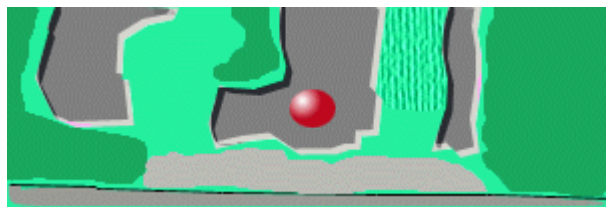
22 Bučkova IV Buček 1963

Žlebem pod stěnu až k úzké spáře. Stěnkou vlevo od spáry na lištu, po ní asi 5 m doleva, pak přímo vzhůru k vrcholu.

23 Poslední III Huška-Hušková, 1971

Nástup vpravo od spáry - cesta 22. Kolem spáry vzhůru na travnatou lavici a přes stupně k vrcholu

Hlavní masív



Nejvyšší skála oblasti. Je situována přímo u cesty. Do masivu je uměle vyražena jeskyně, která měla být původně hrobkou majitele Žimrovických papíren. Ten však nestihl do roku 1948 zemřít, emigroval a hrobku zanechal prázdnou. Zleva skála začíná převislou tzv KG-stěnkou, která končí na rozsáhlé lavici sahající až doprostřed masivu. Na tuto lavici míří většina cest vlevo od jeskyně. Za jeskyní se pak zvedá vysoké žebro, které končí až na samém vrcholku skal. V této části se nacházejí nejkrásnější cesty Velká hrana a obě cesty Velkou stěnou. Zcela vpravo masiv končí takzvaným Kostolíkem, na jehož vrcholu je štand pro obě cesty stěnou, traverz a několik dalších cest. Na skále se dá vyřadit i bez lana např. traverzem z jednoho konce skal na druhý ve výšce do metru nad zemí a nebo na prubířském kameni mladých lezců, který je vpravo od vchodu do jeskyně a nese hrdý název Eiger.

24 Kout III Šnapka 1957

Trhlinou v koutě pod KG-stěnkou na travnatý svah

25 KG-stěnka VI Gorniševič-Karel 1958

Koutem pod převislou stěnkou, po ní vzhůru a doprava na hranu. po lavici pod další stěnu a přes ni na svah.

-
- 25a Zlatý kruh VI T.Bradáč,1981
Přímo hranou přes kruh.
-
- 26 Záhoranského hrana V Mičánek-Záhoranský,1962
Hranou pod převisy, přes převis a stále vpravo kolem hrany na svah.
-
- 26a Varianta Záhoranského hrany VI T.Bradáč,1981
Z cesty č. 26 doprava v převisu ke kruhu a pak přímo vzhůru.
-
- 27 Malinový komín VI Gorniševič-Horkel,1957
Stěnkou pod širokou spárou. Převislou spárou, pak komínem na svah.
-
- 28 Opavská VI Buček,1962
Stěnkou pod převisy vpravo od Malinového komína, mírné vevo přes převisy na úzkou lavici. Přes převislou stěнку a přes stupně na svah.
-
- 29 Nová Opavská VI Holec-Starčala,1966
Přímo přes pás převisů vpravo od Opavské, dále pomocí trhlín na převislý stupeň a přes stěнку na svah.
-
- 30 Čochtanova V Tomčala, 1961
Stěnkami vlevo od Kugyho spáry na vystupující blok. Přes převislou stěнку a dále přímo na svah.
-
- 31 Kugyho cesta III Gorniševič-Klapetek,1948
Spárou pod převisy, překrok vlevo a přes stěнку na svah. Přes několik stupňů pod další stěnu. Koutem, pak přes lámové stupně na lavici. Převislou stěnkou pomocí úzké spáry na vrchol - poslední úsek obt. V.
-
- 32 Provázková VI Čajka-Huška,1970
Od borovice na Kugyho cestě ještě přes stupeň na hladkou stěнку. Přes ni a další stupně na lavici - kruh na Kugyho cestě. Poněkud dolů a přímo převislou lámovou stěnou na vrchol.
-
- 33 Druhá Čochtanova V Tomčala,1962
Přes stupňovité stěny vpravo od Kugyho cesty pod převis. Přímo přes něj a přes stupně na svah.
-
- 34 Německý žebřík III němečtí lezci,před rokem 1945
Nástup ve spádnicí Malinového komína. Po šikmě lavici až k trhlíně nad jeskyní. Trhlinou asi 5 m, pak vpravo přes stupně na plošinu - kruh. Dále vlevo od pilíře pod převis, překrok doprava na hranu a po ní na vrchol.
-
- 35 Nová jeskyně VI A2 Horka-Kadlkčik,1974
Nástup uvnitř jeskyně v levém koutě. vzhůru do stropu a spárou ve stropě po skobách k ústí jeskyně.
-
- 36 Strop jeskyně VI A2 Horka-Klimeš,1967
čistě 7 6.12.1992
Nástup uvnitř jeskyně vpravo od vchodu do zadní jeskyně. Kolem trhlíny po skobách, pak rozporem ve stropě jeskyně až k jejímu ústí.
-
- 37 Vchod do jeskyně V Kadlčík,1972
Nástup ve vchodu do jeskyně. Pravou stěnou vchodu vzhůru až do místa, kde vchod přechází ve spáru. spárou vzhůru na svah.
-



Jižní strana Hlavního masivu s jeskyní

Jižní strana Hlavního masivu s jeskyní.

38 Velikonoční V Pachman-Široký, 1973

Stěnou vpravo od jeskyně na lavici, doleva přes převis na plošinu Německého žebříku

39 Střed pilíře VI Starčala, 1973

Středem stěny mezi jeskyní a hranou na lavici. Přes převis do kouta a jím na plošinu Německého žebříku.

40 Varianta hrany V Horka-Klimša, 1967

Mezi pilířem a hranou přímo vzhůru pod převislou stěnkou, dále vzhůru přes stěnkou po skalách na plošinku pod dalším převisem - kruh, od kruhu šikmo doleva přes převis na hranu a přímo vzhůru na vrchol.

41 Velká hrana IV Vlč-Vlčová, 1956


Po hraně pod převis, vlevo kolem něho nebo přímo hladkým koutem a přes stěnkou na balkón. Vlevo na hranu a po ní na stupeň. Přes převislou stěnkou k borovici, po hraně na vrchol.

41a Varianta Velké hrany VI A2

5 metrů nad nástupem pod převislou stěnkou a pomocí skob přes ni.

42 Velký kout IV Gorniševič-Klapetek, 1948

Komínem na vrchol Kostolíka, pak koutem pod Velkou stěnou až na vrchol. Silně lámavé.



Vrchol Kostolíka a Velká stěna.

43 Kostolík III Gorniševič-Klapetek,1948

Po stupních na vrchol Kostolíka. Traverz po lavici vlevo až na velkou hranu a po ní k vrcholu.

44 Stanislawského V Gorniševič-Klapetek,1957

Východní stěnou Kostolíka spárkou na druhý stupeň. Úzkou spárou ve stěně Hlavního masivu na lavici, pak pod širokou spárou na balkón. Sokolíkem v koutě na stupeň, dále shodně s Velkou hranou, avšak koutem kolem vlastní hrany.

44a Varianta Stanislawského VI

45 Superhrana VI Holec-Steuer,1976

Z balkónu na Velké hraně přímo po svislé hladké hraně až k borovici. Traverz doprava ke kruhu ve Velké stěně a Velkou stěnou k vrcholu.

46 Nová stěna VI Bradáč-Huška,1975

Od kruhu na vrcholu Kostolíka přímo po hladké stěně k borovici na Velké hraně

46a Rock and Roll V Dočkal,1986

Od kruhu na vrcholu Kostolíka šikmo vlevo na balkón ve Velké hraně. Sokolíkem na stupeň, přes převísky k borovici, traverz vpravo do stěny ke kruhu a přímo k vrcholu.

47 Velká stěna VI Kramný-Záhoranský, 1962

Od kruhu na vrcholu Kostolíka mírně doprava, pak přímo vzhůru ke kruhu. Dál stále šikmo doprava až na nejvyšší bod skal.

48 Travers IV Gorniševič,1957

Z vrcholu Kostolíka po lavici na hranu. Poněkud dolů a po lavici až do kouta na Kugyho cestě. Opět poněkud dolů a travers přes celou stěnu a přes KG-stěнку do kouta a na svah. Travers je možno lézt i opačným směrem.

Rozlámaná



Nízký hřbet vpravo od Hlavního masivu. Lezen je jak hřeben, tak pravé boční stěnky. Prostor mezi Hlavním masivem a Rozlámanou je tvořen skalnatým lámavým svahem porostlým křovinami. Terén zde není vhodný jak pro lezeckou činnost, tak pro pěší výstup nebo sestup.

49 Levý pilíř IV A2 Holec-Řihák, 1966

Po úzkém levém pilíři, přes převis po skobách. Asi v polovině výšky svahu se pilíř ztrácí. Zde je třeba jít vpravo a po Velkém pilíři na vrchol.

50 Velký pilíř IV Gorniševič-Klapetek, 1949

Chodníčkem k borovici, nad kterou se strmě zvedá pilíř. Přes kolmou stěнку a po pravé straně pilíře na plošinku. Dále při levé straně pilíře na vrchol stěny.

51 Velký kout na Rozlámané IV Hendrych-Pachman, 1973

Nástup v koutě vlevo od pilíře. Přes stěнку na lavici, úzkým zářezem vlevo od pilíře, pak přes stěnky a stupně k lámavým koutům na levé straně pilíře. Koutky vzhůru na konec skal.

52 Velký převis VI Horka, 1968

Od kruhu na malé hraně doleva pod výrazný převis. Přímo přes převis na vrchol hrany.

53 Komín II Gorniševič-Klapetek, 1947

Trhlinou vlevo od hrany stěny, která nahoře přechází v komín, na vrchol hrany.

54 Malá hrana III Gorniševič-Klapetek, 1947

Stále po hraně stěny přes stěnky a převísky na vrchol hrany.

55 Dolní Bučkova. IV Buček, 1960

Středem stěny vpravo od hrany přímo na vrchol hrany.

56 Dolní kout III Čajka-Huška, 1972

Šikmým koutem, který se výše láme doprava, pak přes stěнку na vrchol hrany.

57 Střední cesta III Romanovský-Švejda, 1969

Stěnkou vpravo od kouta přes 2 skoby na plošinu. Přes stěнку na vrchol hrany.

58 Střední kout III Čajka-Huška, 1972

Koutem uprostřed stěny, dále přímo po převíslé hraně vpravo od žlábků. Přes stěнку, pak koutem na vrchol.

59 Horní Bučkova IV Buček, 1962

Nástup pod horní částí stěny asi 4 m vlevo od výrazného kouta. Stěnkou přímo nahoru až ke 2. skobě, pak mírně doprava na vrchol stěny.

60 Hladká stěna IV Hořínek-Huška,1972

Nástup stejný jako na předcházející cestě, asi po 3 m doprava ke skobě a dále šikmo doprava na balkónek. Přes hladkou stěnkou a dále přímo přes vystouplý balvan na vrchol stěny.

61 Horní kout II ?

Výrazným koutem v horní části stěny na vrchol bloku.

62 Úzká stěna. IV 1 Hořínek,1972

Úzkou stěnou těsně vpravo do kouta pomocí skob přes převis a dále podél spáry na vrchol bloku.

63 Hrana úsměvů IV Buček-Holec,1964

Nástup na hraně bloku. Vpravo kolem hrany na vrchol bloku. Dále přes stěnkou na konec skály.

64 Travers IV Buček 1967

Nástup u kruhu na Malé hraně. Asi 5 m po hraně vzhůru, pak travers doprava na hranu kouta, něco vzhůru a opět travers. V hladké stěnce skoba, travers až k 1. skobě na Horní Bučkově cestě. Vzhůru ke 2. skobě na této cestě, dále travers rukama ve vodorovné spáře do kouta a přes hranu bloku. Pak po trhlině mírně dolů až do svahu. Travers je možno lézt i opačným směrem.

Horní stěny



Skalky na kopci nad Rozlámanou. Pouze několik výstupů pro vyblbnutí bez většího lezeckého významu.

65 Vrchní stěna vlevo III Buček 1965

Nástup vlevo od výrazné trhliny pod dubem. Mírně doleva a vzhůru na plošinu, přes hladkou stěnkou na vrchol stěny.

66 Vrchní stěna středem IV Buček 1965

Výraznou trhlinou přímo nebo po pravé hraně na plošinu u dubu. Po plošině 3 m doprava a stěnkou přímo na vrchol.

67 Stěnkou IV Holec-Huška,1969

Stěnkou vpravo od trhliny přes vhloubení na plošinu. Po lavici asi 4 m doprava a přes stěnkou na vrchol stěny.

68 Horní stěnka IV Huška,1973

69 Poslední IV Huška,1973
