

Tři kameny u Nových Losin

Tři kameny se nacházejí západně od města Kouty nad Desnou na stejnojmenném kopci.

Přístup

Od železniční stanice Nové Losiny na trati Olomouc - Hanušovice Jeseník číslo 290 vyjdeme po asfaltové silnici směrem na Loučnou nad Děsnou. Asi po 2 kilometrech narazíme na modrou turistickou značku, která vede až ke skalám nebo autobusem do Loučné nad Děsnou zastávka Jespil (vlakem Loučná nad Děsnou zastávka na železniční trati Zábřeh na Moravě-Šumperk-Kouty nad Děsnou číslo 291) vyjdeme po asfaltové cestě směrem na Nové Losiny (z železniční stanice na asfaltovou cestu kousek po modré turistické značce). Projdeme přes Přemyslov až do sedla asi 4 kilometry, kde odbočuje lesní asfaltová silnice vlevo (skalý jsou již vidět). Odtud buď po silnici 2 kilometry na modrou turistickou značku a po značce ke skalám nebo přímo po loukách a lesem vzhůru ke skalám. Autem je možné nejbližše dojet do sedla mezi Loučnou nad Děsnou a Novými Losinami, kde zaparkujeme auto. Popis přístupu ze sedla byl již uveden.

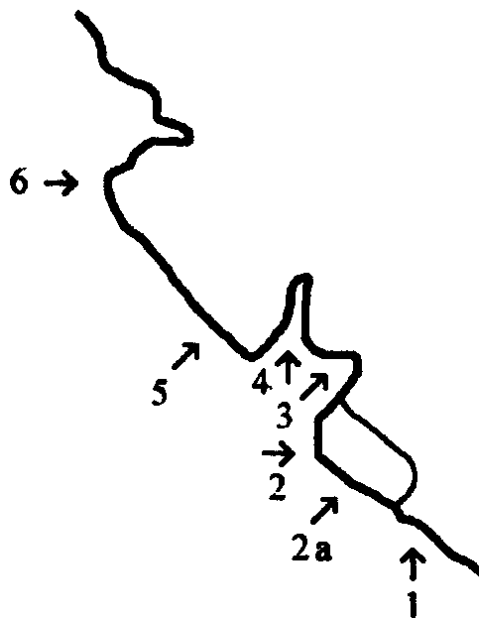
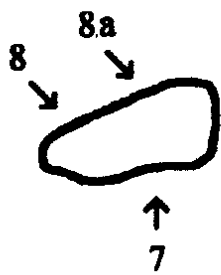
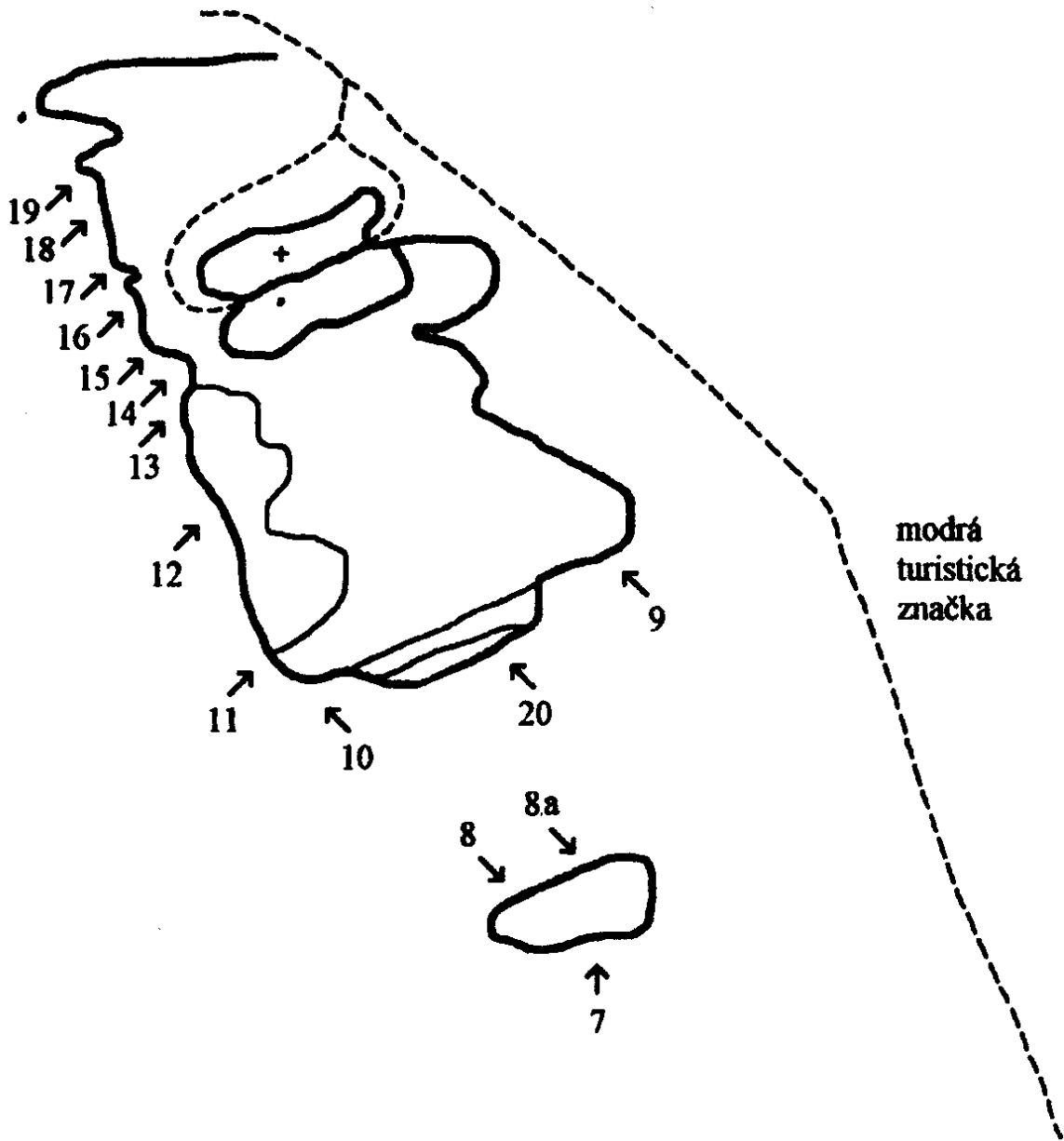
Specifika lezení

Z geologického hlediska jsou skály tvořeny z krystalické břidlice místy prorostlé křemenem. Skála je pevná, dostatečně členěná a poskytuje silové a technické lezení v kolmých stěnách, převisích a komínech. Popisované cesty jsou označeny šipkou a číslem. Cesty jsou jištěny skobami. Tato oblast slouží pro místní horolezce k nácviku lezení na horách. Skály dosahují výšky až 20 metrů. Skála je hodně zvětralá, a proto doporučujeme při lezení používat přilbu. Pozor na volné bloky a kameny !

Ostatní

Nejbližší obchod, voda a hospoda je v Loučné nad Desnou.

- 1. Obětní** - Stěnkou podél spárky vlevo ke smrku a šikmo doleva na odštípnutý blok. Stěnkou podél hrany (skoba) na vrchol. B. Hajzera - R. Suchanec 1978 - **4 A0** - čistý přelez **4+**
- 2. Splav** - Šikmým žebrem do stěny (skoba) pod převisem a doprava na lavici. Doleva na hranu (2 skoby) a po hraně na vrchol. Z. Florián - M. Pekárek 1978 - **4 A0** - čistý přelez **4+**
- 2a. Varianta** - Nástup v mírně převislé stěnce 3 metry vpravo od žebra (2 skoby) a na lavici. Cestou číslo 2 na vrchol. J. Vogel - O. Zindulka 1994-5
- 3. Pravý komín** - Komínem pod převis, zleva na něj a na vrchol. M. Pekárek - Z. Florián 1978 - **3-**
- 4. Levý komín** - Komínem přes vklíněný balvan (hodiny) přímo a průlezem na vrchol. B. Hajzera - R. Suchanec 1978 - **3-**
- 5. Pálená** - Středem stěny (4 skoby) přímo na vrchol. Z. Florián - M. Pekárek 1978-5 **A0**
- 6. Užovka** - Stěnkou doleva ke spáře (skoba) a na kazatelnu. Podél trhlíny přes převisy (2 skoby) na římsu a doprava na vrchol. B. Hajzera - R. Suchanec 1978 - **5- A0** - čistý přelez **6**
- 7. Východní cesta** - Stěnkou na římsu a na vrchol. **3-**
- 8. Západní cesta** - Stěnkou doprava na římsu, doleva do vhloubení a na vrchol. **3+**
- 8a. Cip** - Prostředkem stěnky přímo na vrchol. J. Vogel - O. Zindulka 1994 - **6**
- 9. Pravá hrana** - Stěnkou do výklenku a převislou stěnkou (3 skoby) na terasu. B. Hajzera - R. Suchanec 1978 - **4+ A0** čistý přelez **5+**
- 10. Levá hrana** - Stěnkou na lávku, na její levý okraj a pomocí skoby přes převislou stěnkou. Hranou na vrchol. B. Hajzera - R. Suchanec 1978 - **3+ A0** čistý přelez **4**
- 11. První kout** - Koutem pod komín a tímto na balkón. Doprava do výklenku (skoba), dále na hranu a po hraně na vrchol. B. Hajzera - Z. Florián 1979 - **4-**
- 12. Druhý kout** - Předskalím a stěnkou doleva na římsu. Doprava do zářezu (skoba) a na terasu. Z terasy středem stěnky na vrchol. Z. Florián - B. Hajzera 1979 - **4**
- 13. Rohatá** - Pilířem na římsu a přes stupeň na šikmou lavici (skoba). Převislou spárou (skoba) na vrchol. B. Hajzera - Z. Florián 1979 - **5 - A0** - čistý přelez **5**
- 14. Šomův odkaz** - Vhloubením a doleva na lavici se stromem. Koutem a komínkem (skoba) pod převis, doprava na stupeň a podél trhlíny na vrchol. Z. Florián - B. Hajzera 1979 - **4+**
- 15. Promenádní** - Vhloubením pod převis a zleva na lavici se stromem. Doleva do koutu a na vrchol. B. Hajzera - R. Suchanec 1979 - **3+**
- 16. Masox** - Stěnkou pod výraznou spáru. Podél spáry do jeskyně (2 skoby) a na vrchol. Z. Florián -, R. Suchanec 1979 - **5+**
- 17. Bezedná** - Stěnkou do zářezu pod převisem (skoba) a přes převis (skoba) na vrchol. Z. Florián - B. Hajzera 1979 - **4+**
- 18. Jeřabinka** - Stěnkou do hnízda, doleva na šikmou římsu (skoba), doprava na hranu a na vrchol. B. Hajzera - Z. Florián 1979 - **3+**
- 19. Poslední** - Zářezem na terasu - **2**
- 20. ?** - Stěnkou vzhůru, mírně vpravo (4 skoby) a přímo (nýt) na vrchol, čistý přelez **7+**



Tři kameny u Nových Losin