

## Ostružná



**Popis** | Skálu tvoří dva výrazné pilíře a několik menších masivů. Lezení převážně v kolmých stěnách s několika převisy. Výška stěn do 15 metrů. Cesty místy zajištěny borháký, na dojištění nutné vyjimatelné jisticí prostředky.

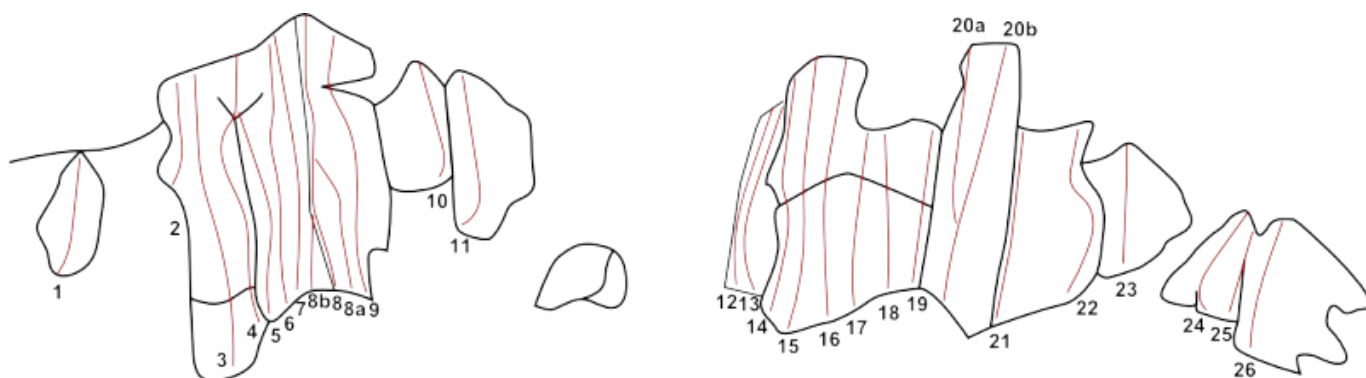
**Přístup** | Z nádraží Ostružná podél kolejí asi 200 metrů směrem na Hanušovice a doprava do lesa k prvnímu sektoru.

**Omezení** | lezení není omezeno

**Materiál** | břidlice

**Počet cest v oblasti** | 56

**Poloha oblasti** | N 50.179889 E 17.050350



### 1. U Nádraží | N 50.180561 E 17.050995

#### 1. Ostruha 2

Podél hrany na vrchol.

#### 2. Trhlina 3 | B. Hajzera, R. Suchánek 2008

Podél trhliny na vrchol.

#### 3. Žebro 3-

Po hraně na stupeň a podél spáry na vrchol.

#### 4. Hnízdo 4 | B. Hajzera, R. Suchánek 2008

Plotnou do zářezu, pod převis a vpravo na vrchol.

#### 5. Spára 4+ | B. Hajzera, F. Králíček 2008

Podél výrazné spáry na vrchol.

#### 6. Mnichovská dohoda 7- | L. Abt, P. Vícha 2008-09

Levou částí stěny přímo (borhák) na vrchol.

#### 7. Hrošice \* ! 6 | P. Vícha, L. Abt, V. Heger 2008-09

Středem stěny a převisem do spárky. Podél ní na vrchol.

## PRŮVODCE LEZENÍM NA MORAVĚ

### 8b. Rovný pilíř 6- | P. Krsička, L. Abt 2009

Stěnou vlevo od hrany (borhák) přímo na hranu a dále jako Pilíř na vrchol.

### 8. Pilíř 5

Hranou (borhák) na terasu, stěnkou doleva a na vrchol.

### 8a. Pilíř - přímá varianta 5+

Stěnkou a převisem přímo na terasu a podél hrany na vrchol.

### 9. Střední 5+ | F. Králíček, B. Hajzera 2008

Z vhloubení přes převis (borhák) a stěnkou na vrchol.

### 10. Pokrývač 4 | F. Králíček, B. Hajzera 2008

Hranou, nebo stěnou vpravo a plotnou (borhák) na vrchol.

### 11. Stěnka 4+

Stěnkou a hranou na vrchol.

### 12. Levá spára 3-

Podél spáry na vrchol.

### 13. Pravá spára 3

Podél spáry na vrchol.

### 14. Hrana 3+

Stěnkou, doleva na hranu a podél ní na vrchol.

### 15. Klobouk 4+

Podél trhliny pod převisem (borhák), stěnkou na římsu (borhák) a pod převis (nýt). Přes převis na vrchol.

### 16. Hip hop 4+ | B. Hajzera 2008

Podél trhliny (borhák) na římsu a stěnkou na vrchol.

### 17. Nenápadná 4+

Převislou stěnkou a stěnkami s převisy přímo na vrchol.

### 18. Kapraděná 3

Stěnkou s lištami na vrchol.

### 19. Komín 2

Komínem na vrchol.

### 20a. Ptaččí 6+ | J. Tomanec, L. Abt 2008-10

Podél převislé hrany (borhák) na vrchol.

### 20b. Potulka 6 | J. Tomanec, L. Abt 2008-10

Převislou stěnou (2 borháky) přímo na vrchol.

### 21. Hodinář 3

Spárou s vklíněnými balvany na vrchol.

### 22. Krátká 3+

Stěnkou s puklinou na vrchol.

## PRŮVODCE LEZENÍM NA MORAVĚ

### 23. Strážka 5- | L. Abt 2008-10

Přes převis a výraznou hranou na vrchol.

### 24. Šedivá 3+

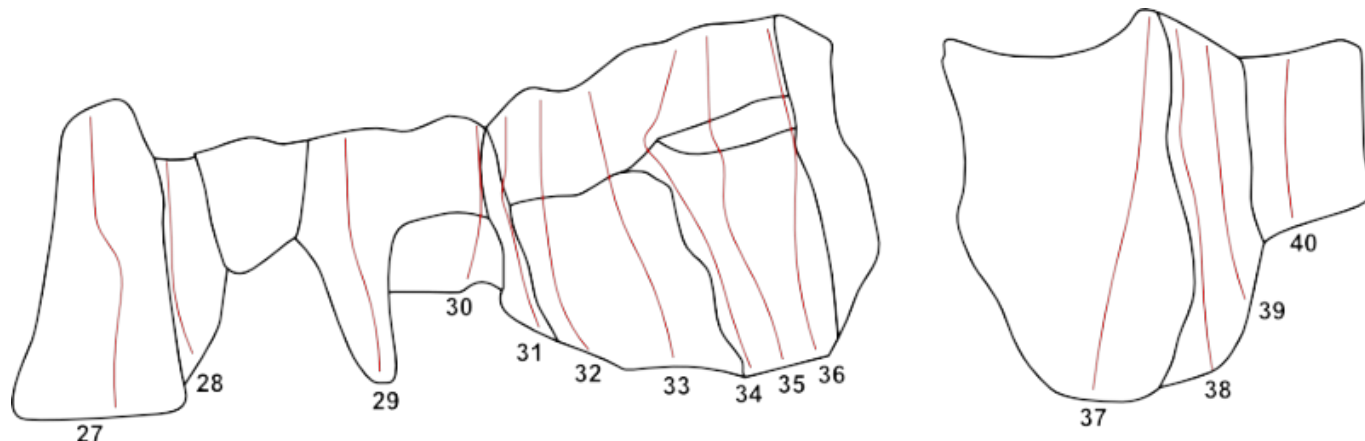
Stěnkou a vhloubením na vrchol.

### 25. Komínek 2

Podél komínku na vrchol.

### 26. Jeřabinka 3-

Přes převis na hranu a po ní na vrchol.



## 2. Zřícené bloky | N 50.178935 E 17.049357

### 27. Seismograf 3- | B. Hajzera, F. Králíček 2012

Vhloubením s volným blokem na vrchol.

### 28. Smrková díra 3- | B. Hajzera, R. Suchánek 2011

Podél spáry na vrchol.

### 29. Pilířek 3 | R. Suchánek, B. Hajzera 2011

Hranou na vrchol.

### 30. Těžký komín 5+ | L. Abt, B. Hajzera 2012

Převislým komínem (hodiny) na vrchol.

### 31. Avantýra 7 | L. Abt 2013-07

Převislou stěnou (borhák, hodiny) a vlevo podél hrany (borhák) na vrchol.

### 32. Příhraní 5+ | L. Abt 2012

Stěnkou podél hrany na lavici a zleva na vrchol.

### 33. Ploténka 6 | L. Abt 2012

Pravou částí hladké stěny (borhák) na lavici a přímo na vrchol.

### 34. Veverka 3+ | B. Hajzera, R. Suchánek 2011

Stěnkou na lavici, vhloubením (hodiny) na stupeň a doprava (borhák) na vrchol.

### 35. Přímá volba 5- | L. Abt, B. Hajzera 2012

Hranou a stěnkou na šikmou lavici (hodiny) a přes převis na vrchol.

## PRŮVODCE LEZENÍM NA MORAVĚ

### 36. Lapač 5 | L. Abt 2012

Zářezem a stěnkou (borhák) na hranu a na vrchol.

### 37a. Plochá revizorka 5+ | J. Koníček 2013-07

Středem plotny přímo na vrchol.

### 37. Levá hrana 4- | R. Suchánek, B. Hajzera

Stěnkou k trhlíně (borhák), doprava na hranu a na vrchol.

### 38. Pravá hrana 3 | B. Hajzera, R. Suchánek 2011

Podél hrany (hodiny) na vrchol.

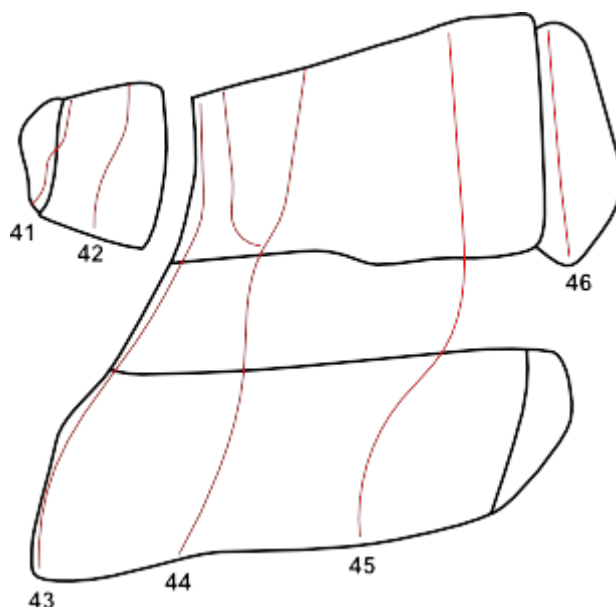
### 39. Zelená 3- | B. Hajzera, F. Králíček 2012

Zářezem a spárou na vrchol.

### 40. Mechová 4 | L. Abt 2012

Přes převis a stěnou na vrchol.

## 3. Prořatá | N 50.177471 E 17.048734



### 41. Rohová 4+ | L. Abt 2012

Mírně převislou stěnou podél hrany na vrchol.

### 42. Krátká 3- | B. Hajzera, R. Suchánek 2011

Stěnkou na vrchol.

### 43. Trampská 3- | B. Hajzera, R. Suchánek 2011

Podél hrany na vrchol.

### 44. Rudova cesta 4+ | R. Suchánek, B. Hajzera 2011

Podél klikaté spáry na lavici. Přes převis s podél trhliny, nebo doleva (hodiny) a podél úzké spáry na vrchol.

### 45. Plejer 4 | R. Suchánek, B. Hajzera 2011

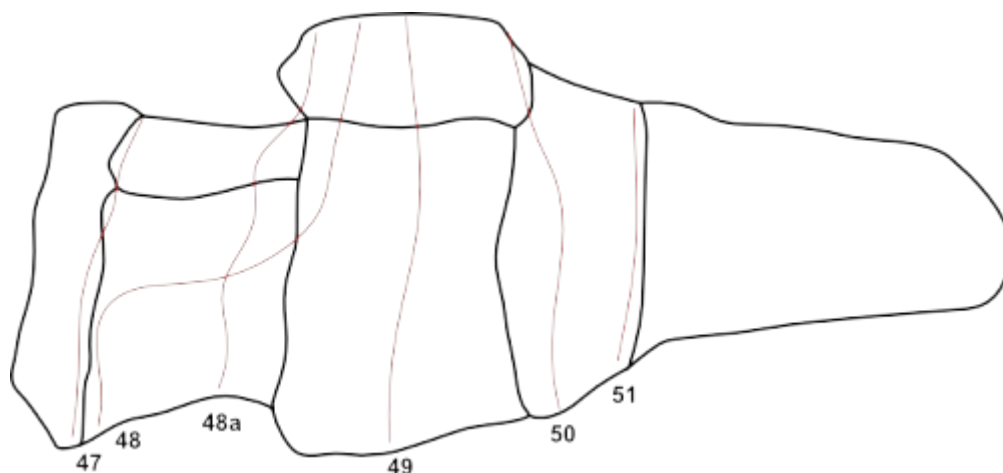
Stěnkou na lavici a přes převis na vrchol.

## PRŮVODCE LEZENÍM NA MORAVĚ

**46. Hujer 6-** | L. Abt 2012

Stěnou podél levé hrany na vrchol.

### 4. Nad Tratí | N 50.176361 E 17.048434



**47. Vechtr 4** | B. Hajzera, F. Králíček 2012

Hranou na stupeň (hodiny) a na vrchol.

**48. Traťmistr 4+** | B. Hajzera, F. Králíček 2012

Stěnkou na lávku (hodiny), doprava na kazatelnu (borhák) a přímo (hodiny) na vrchol.

**48a. Traťmistr přímo 5** | L. Abt 2012

Stěnkou na polici cesty Traťmistr (borhák) a přes převis na vrchol.

**49. Eizboňák 5+** | L. Abt 2012

Převislou stěnkou v pravé části stěny přímo na vrchol.

**50. Vedlejší kolej 4+** | L. Abt 2012

Středem stěny levé části výrazného kouta a hranou na vrchol.

**51. Fíra 3+** | B. Hajzera, F. Králíček 2012

Převislou spárkou na vrchol.