

Bělá pod Pradědem



Popis | Skalní oblast tvoří skupina okrajových skal z krystalické břidlice a svoru. Je většinou pevná, bohatě členěná a poskytuje lezení především v kolmých a mírně převislých stěnách s několika výraznějšími převisy. Cesty vyšších obtížností jsou jistěny borháky, ostatní cesty je nutné dojistit vyjímatelnými jisticími prostředky. Skály dosahují výšky do 20 metrů. Nástupy jsou označeny šipkou.

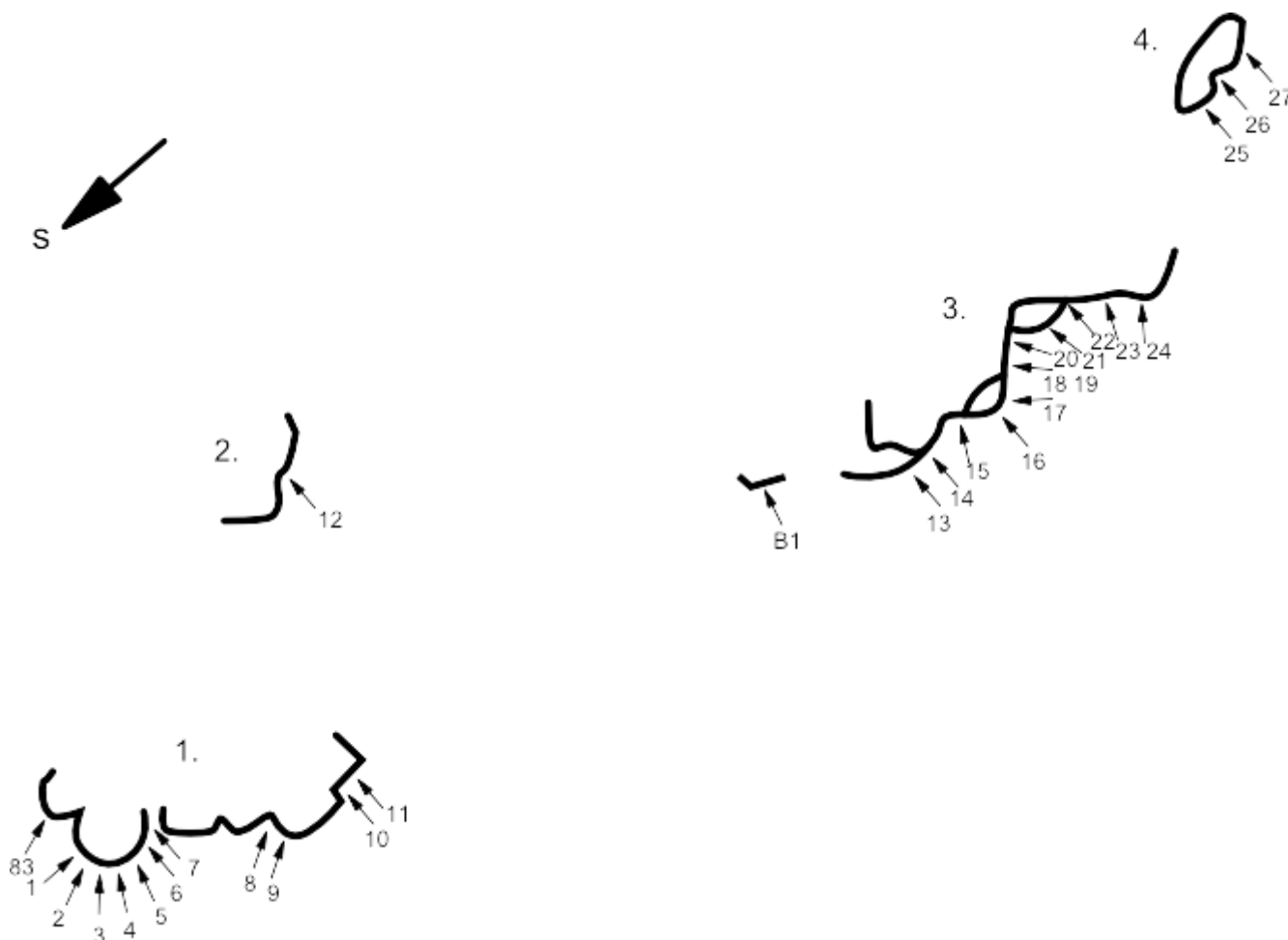
Přístup | Z autobusové zastávky Bělá pod Pradědem - vodopády se vydáme po modré turistické značce směrem na Švýcárnu. Jdeme půl kilometru po značce na křižovatku lesních cest a potom vlevo lesem ke skalám.

Omezení | lezení není omezeno

Materiál | břidlice

Počet cest v oblasti | 87

Poloha oblasti | N 50.130512 E 17.200400



1. Cyklistická věž | N 50.131050 E 17.200018

83. První 4- | J. Štrama 2013-04

Vlevo ubíhající spárou pod převís. Zleva převisu na vrchol.

PRŮVODCE LEZENÍM NA MORAVĚ

1. Opakovaná 3 | R. Suchánek, B. Hajzera 1983

Zářezem v hraně na balkónek (hodiny) a dále hranou na vrchol.

2. Struna 4 | M. Pospíšil 1983

Spárou přes převisek a hranou na vrchol.

3. Razítko 3 | Z. Trochta 1983

Podél spáry přes převis do díry a koutem na vrchol.

4. Aut 4 | M. Pospíšil, M. Pekárek 1983

Koutem na balkón a přes převis na vrchol.

5. Snadná 4 | Z. Trochta 1983

Stěnou doleva na balkón a hranou na vrchol.

6. Plotna 3+ | M. Pospíšil 1983

Středem plotny podél nevýrazné spáry na vrchol.

7. Boční spára 4+ | L. Abt 2006

Spárou na vrchol.

8. Luk 4+ | M. Pospíšil, M. Pekárek 1983

Převislou koutovou spárou na vrchol.

9. Zelená * 5+ | M. Pekárek, M. Pospíšil 1983

Středem plotny (hodiny, borhák, hodiny) na vrchol.

10. Neznámá 4+ | M. Pospíšil, M. Pekárek 1983

Výraznou spárou do jeskyňky (hodiny) a převislou spárou na vrchol.

11. Oko bere 4+ | L. Abt, D. Janák 2006

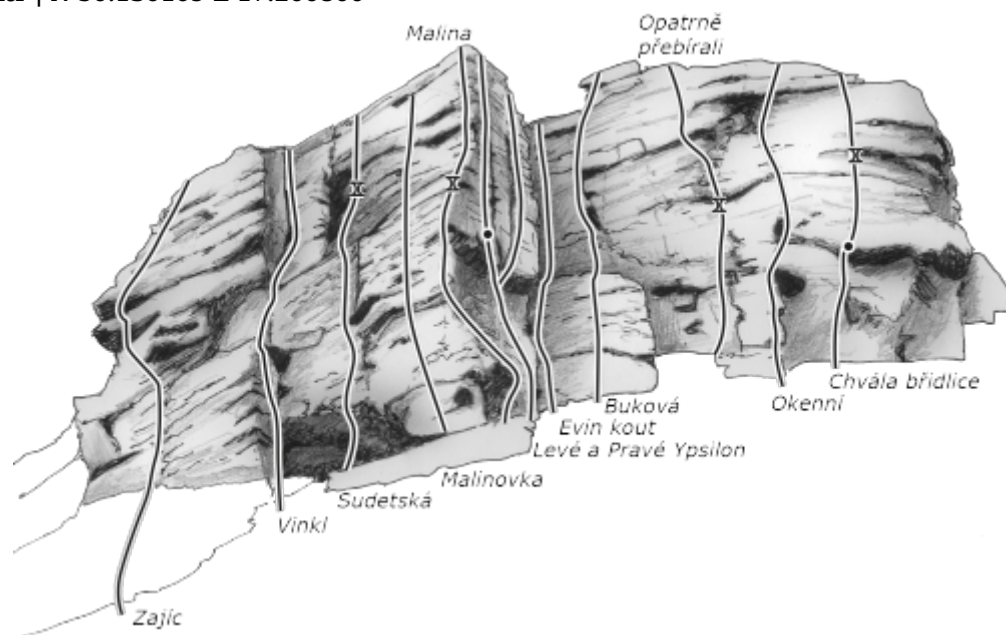
Koutem pod převis a stěnkou (hodiny) na vrchol.

2. Buková | N 50.131220 E 17.201019

12. Buková spára * 5 | L. Abt, D. Janák 2006

Podél převislé spáry na vrchol.

3. Klasická | N 50.130109 E 17.200800



B1. Strop 5C | J. Tomanec 2008-09

Na bloku vlevo od Klasické výrazným převisem přímo na vrchol.

13. Zajíc 4+ | F. Králíček, R. Suchánek 1983

Lavicí vlevo do jeskyň a vhloubením pod převis. Zleva stěnkou pod další převis a přes něj na vrchol.

14. Vinkl 3 | S. Kalafatič, M. Pekárek 1983

Z jeskyňky vlevo přes převis a koutem na vrchol.

15. Sudetská * 5 | M. Pekárek, M. Pospíšil 1983

Pravou částí jeskyňě přes převis a podél trhliny na lavici (hodiny). Stěnkou přímo na vrchol.

16. Malinovka * 4+ | L. Abt, J. Tomanec 2008-09

Pilířem přímo na lavici a přes převis na vrchol.

17. Malina 3 | M. Pekárek, S. Kalafatič 1983

Zprava na hranu a podél ní (hodiny) na vrchol.

18. Levé Ypsilon 7- | M. Pekárek, S. Kalafatič 1983

Stěnou pod převis, přímo (borhák) přes něj a spárami na vrchol. (IV A0)

19. Pravé Ypsilon * 5- | M. Pospíšil, S. Kalafatič 1983

Spárou pod převis a vpravo převisem a spárou na vrchol.

20. Evin kout 2 | M. Pospíšil, E. Flenderová, J. Šustková 1983

Koutem na vrchol.

21. Buková 4- | B. Hajzera, F. Králíček 2006

Středem stěny (hodiny) na předskalí, přes stupně k výrazné trhlíně (hodiny) a přes volné bloky do zářezu a na vrchol.

22. Opatrně přebírali 4 | F. Králíček, B. Hajzera 2006

Hranou a stěnkou (hodiny) do jeskyňky. Podél spáry v blocích do další jeskyňky a stěnkou vlevo na

PRŮVODCE LEZENÍM NA MORAVĚ

vrchol.

23. Okenní * 4+ | S. Kalafatič, M. Pekárek 1983

Levou stranou jeskyňky k díře a na římsu. Doleva do jeskyňky a vpravo na vrchol.

24. Chvála břidlice 5- | B. Hajzera, F. Králíček 2006

Vhloubením pod převis, přes něj (borhák) na římsu. Stěnkou k jeskyňce (hodiny) a stěnkou na vrchol. (IV+ A0)

4. Puklá věž | N 50.130155 E 17.201222

25. Geologická 2 | M. Pospíšil 1984

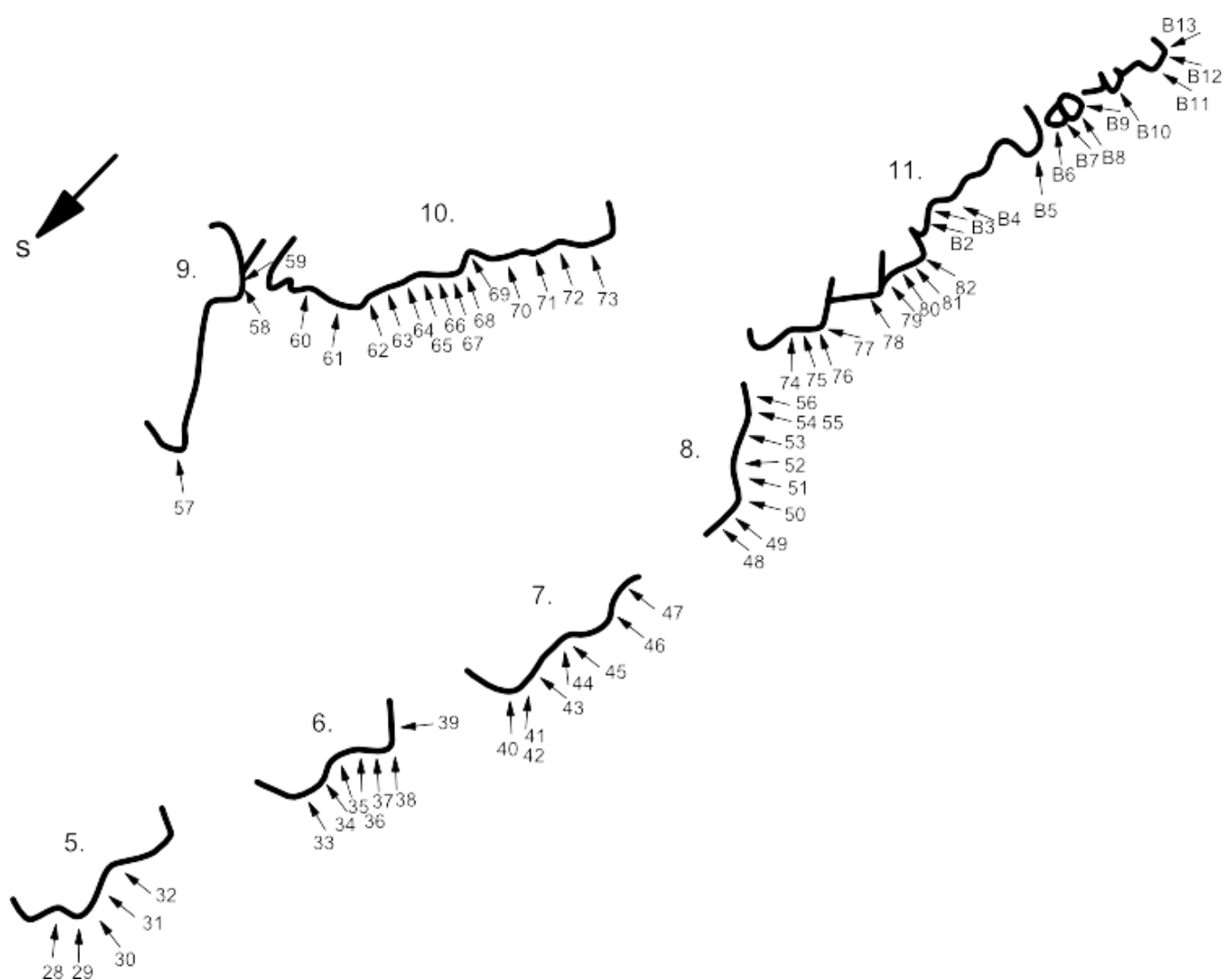
Členitou hranou na vrchol.

26. Záklop 4 | M. Pospíšil 1984

Z komínku přes vklíněný balvan na vrchol.

27. Pukavec 4 | L. Abt 2006

Podél spáry na vrchol.



5. Lesní | N 50.129678 E 17.201676

PRŮVODCE LEZENÍM NA MORAVĚ

28. Supí cesta 3 | F. Králíček, B. Hajzera 2006

Puklinou na hranu a na vrchol.

29. Ministerská 4+ | L. Abt 2006

Zpočátku převislou spárou přes převis na lavici a převislou hranou na vrchol.

30. Supí mozek 4+ | L. Abt 2006

Převislou stěnkou na polici a přímo přes převis na vrchol.

31. Samej chyt 3 | B. Hajzera, F. Králíček 2006

Stěnkou přímo na vrchol.

32. Promenáda 2 | F. Králíček, B. Hajzera 2006

Vhloubením na kazatelnu a vpravo na vrchol.

6. Kolmá | N 50.129449 E 17.202365

33. Sokolík 4 | M. Pospíšil, S. Klement 1983

Na plošinu a podél spáry na vrchol.

34. Bumerang * 4 | Z. Trochta 1983

Převislou koutovou spárou (hodiny) na vrchol.

35. Přes střechu 4+ | S. Klement, M. Pospíšil 1983

Z hlubokého komína na lávku (hodiny) a plotnou vlevo na vrchol.

36. Levičák 4- | L. Abt 2006

Stěnou přímo pod převis. Nejdřív zprava, dále přímo na vrchol.

37. Pravý kout 3 | S. Klement, M. Pospíšil, Z. Tesař 1983

Spárou za odštěpem na lávku a doprava koutem na vrchol.

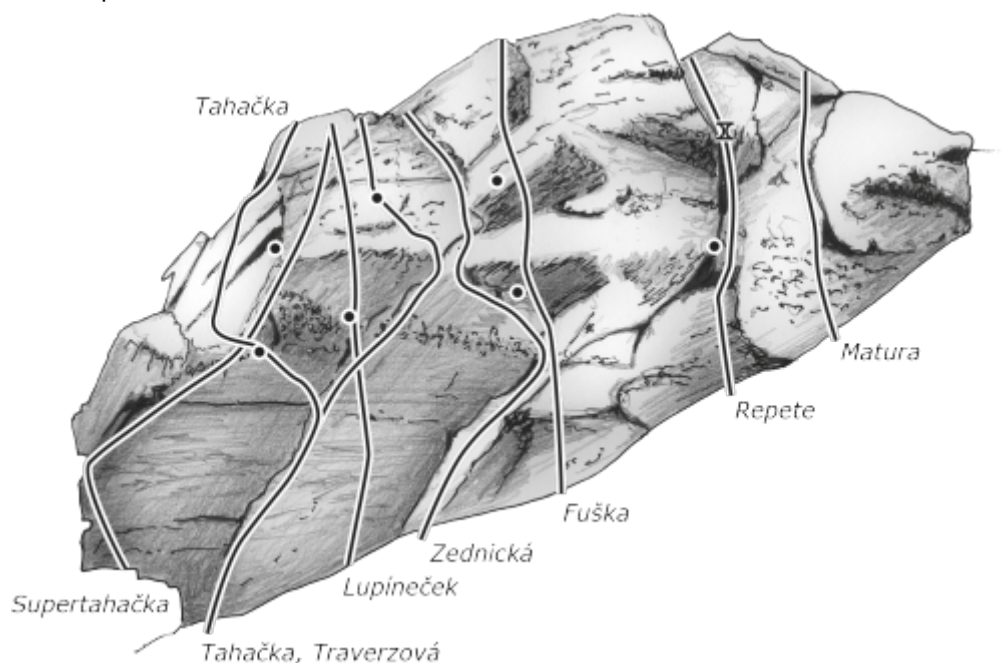
38. Pravičák 5 | L. Abt, J. Tomanec 2008-09

Převisy podél spárky přímo na vrchol.

39. Suchá 3+ | B. Hajzera, M. Pribilinec 1983

Podél hrany na vrchol.

7. Křemencová | N 50.129166 E 17.203052



40. Supertahačka * 7+ | L. Abt 2010-06

Podél převislé hrany a vpravo odstěpem a stěnou na lištu a dále podél hrany (borhák) na vrchol.

41. Tahačka * 5- | Z. Tesař 1984

Koutem podél spáry, doleva na balkón (borhák) a na vrchol.

42. Traverzová 5 | M. Pekárek, M. Pospíšil 1983

Jako Tahačka na konec spáry, dále spárou (borhák) na její konec, traverz doleva (borhák) a na vrchol.

43. Lupíneček 6 | L. Abt 2008-11

Převislou stěnou přes šupiny na lištu (borhák). Přímo převisem do plotny (borhák) a dále na vrchol.

44. Zednická 5+ | M. Pospíšil, J. Sychra 1983

Koutovou stěnkou doprava pod převis. Traverz doleva (borhák) a převislým koutkem (borhák) na vrchol. (IV+ A0)

45. Fuška 6+ | L. Abt 2008-11

Přímo stěnou pod převis (borhák), dále přímo do dalšího převisu (borhák) a na vrchol.

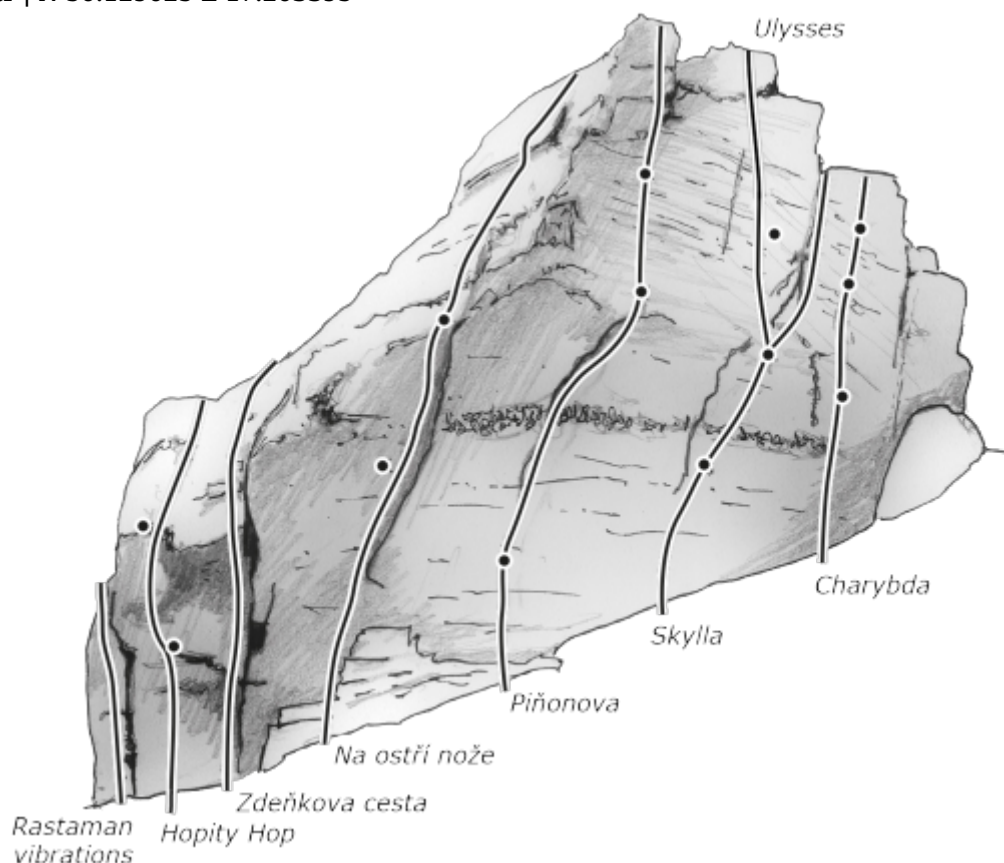
46. Repete 6+ | M. Pekárek, R. Geriš, Z. Trochta 1983

Převislou spárou (borhák) do jeskyňky. Spárou vlevo (hodiny) na vrchol.

47. Matura 3 | R. Geriš, M. Pekárek 1983

Vhloubením na balkónek a trhlinou na vrchol.

8. Převislá | N 50.129025 E 17.203395



48. Rastaman vibrations 6 | L. Abt, P. Vícha, J. Jurník 2007-05
Převislou spárou na polici a levou částí stěnky na vrchol.

49. Hopity hop 8 | L. Abt 2012-03
Převislou stěnkou (borhák) přímo na vrchol.

50. Zdeňkova cesta 6- | Z. Trochta 1983
Převislou spárou na polici a koutem (hodiny) na vrchol.

51. Na ostří nože * 6+ | L. Abt, P. Vícha 2007-03
Stěnkou a převislou spárou (borhák) přes převis (borhák), stěnkou na vrchol.

52. Piňonova cesta * 8 | J. Mandát 2004
Převislou trhlinou (borhák) a spárou, později převislou stěnkou (2 borháky) vpravo na vrchol (borhák).

53. Skylla 8- | L. Abt 2007-07
Stěnkou (borhák) a převislou spárou na polici (borhák). Spárkami přímo na vrchol.

54. Ulysses | projekt
Cestou Skylla (2 borháky) na lištu. Vlevo převislou stěnou (borhák) na vrchol.

55. Charybda * 7 | P. Vícha, L. Abt 2007-05
Přes převisek, trhlinami (2 borháky) a později hladkou stěnkou (borhák) přímo na vrchol.

56. Póvl | projekt
Koutem a stěnou podél spárky na vrchol.

PRŮVODCE LEZENÍM NA MORAVĚ

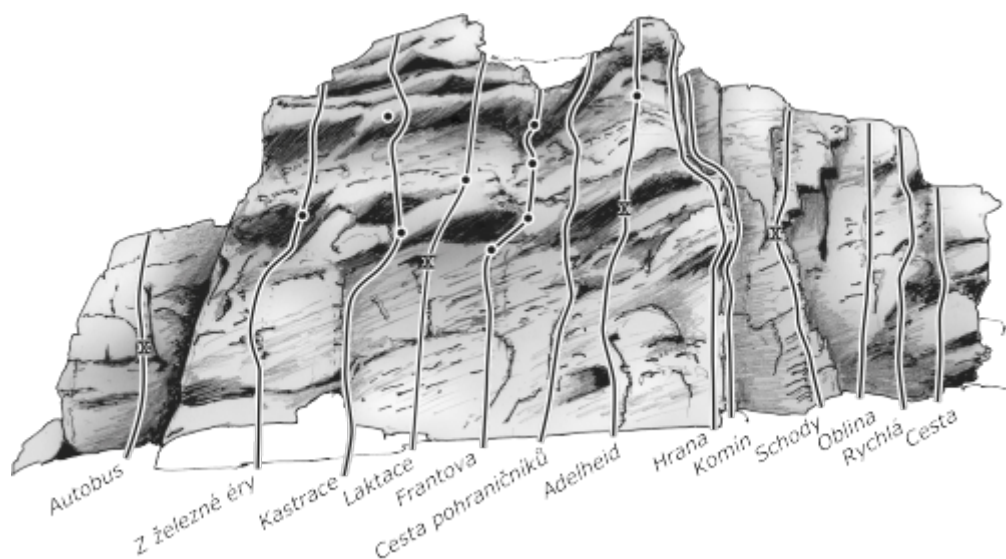
9. Letecká | N 50.129278 E 17.203841

57. Hřebínek 3 | B. Hajzera, F. Králíček 2006
Podél hrany na vrchol.

58. JAS 39 6- | L. Abt, D. Janák 2007-04
Převislou hranou na polici, přímo přes převis k hraně a na vrchol.

59. MIG 21 * 6- | M. Pospíšil, M. Pekárek 1983
Stěnkou pod převis a plotnou (borhák) na vrchol.

10. Hraniční skála | N 50.129193 E 17.204019



60. Autobus 4+ | M. Pospíšil, M. Pekárek, M. Pribilinec, J. Eliáš 1983
Stěnkou ke spáře (hodiny) a tou na vrchol.

61. Hrana JZD 2 | M. Pospíšil, J. Eliáš 1983
Hranou na vrchol.

62. Z železné éry * 6 | B. Hajzera, M. Pribilinec, M. Pospíšil 1983
Z balvanu stěnkou do jeskyňky. Přes převisy (borhák) na vrchol. (V A0)

63. Kastrace * 7+ | P. Vícha, L. Abt 2008-09
Koutem pod převis a tímto (borhák) na polici. Zprava přes další převis (borhák) a stěnkou na vrchol.

64. Laktace | projekt
Středem stěny (hodiny) přes převis (borhák) do stěny. Touto a přes další převis (borhák) na vrchol.

65. Frantova * 7- | F. Králíček, R. Novák 1983
Středem stěny (hodiny) a doprava přes převisek (borhák) do stěny. Touto (borhák) pod další převis a tímto na vrchol. (V A1)

66. Cesta pohraničnicků * 6- | M. Pospíšil, J. Šustková, S. Klement 1983
Podél spáry na kazatelnu (borhák) a zářezem v převisu na vrchol.

67. Adelheid * 5 | L. Abt, P. Vícha, M. Jireš 2008-02

PRŮVODCE LEZENÍM NA MORAVĚ

Stěnou (hodiny) na lavici a převislou stěnkou (borhák) na vrchol.

68. Hrana 4 | M. Pospíšil 1983

Podél hrany na vrchol.

69. Komín 3 | M. Pribilinec, J. Eliáš 1983

Komínovým zářezem na vrchol.

70. Schody 3- | S. Kalafatič 1983

Zářezem na stupeň, dalším zářezem pod stěnku (hodiny) a na vrchol.

71. Oblina 4- | M. Pribilinec, J. Eliáš 1983

Vhloubením a spárami na vrchol.

72. Rychlá 3+

Stěnkou a převisem na polici, stěnou na vrchol.

73. Cesta 3 | S. Kalafatič 1983

Vhloubením na vrchol.

12. Bouldry | N 50.128938 E 17.204651

B2. Prvnička * 6A | L. Abt 2012-05

Doleva ubíhající spárou na vrchol.

B3. Jerryho cesta 4 | J. Krella, I. Krella

Spárou na vrchol.

B4. Pražská cesta 3 | S. Kalafatič 1983

Podél kouta na vrchol.

B5. Odpustek ! | projekt

Podél pilíře pod převis. Zleva přes něj na vrchol.

B6. Plotýnka 3

Středem plotny boční stěny Hříbku na vrchol.

B7. Odštěp 3 | M. Pribilinec, J. Eliáš 1983

Komínkem na odštěp a zprava na Hříbek.

B8. Stromová 4

Podél spárky přímo na vrchol.

B9. Bukvice * 5A | P. Vícha 2008-09

Oblou hranou na vrchol.

B10. Troska 5B | L. Abt 2008-09

Středem stěny a podél hrany na vrchol.

B11. Vítr je příznivý 6A | L. Abt 2008-09

Podél hrany a stěnkou na vrchol.

PRŮVODCE LEZENÍM NA MORAVĚ

B12. Vítr se nemá čeho bát * ! 6B+ | L. Abt 2008-09

Převislou stěnou na vrchol.

B13. Větríček 5C | L. Abt 2008-09

Stěnou podél hrany na vrchol.