

Větrná hůrka



Popis | Oblast je tvořena několika věžičkami a balvany. Skála poskytuje především lezení v hladkých stěnách na tření a dosahuje výšky do 9 metrů. Nástupy cest jsou označeny šipkou. Oblast objevil a první směry vytyčil David Fencel s druhy na přelomu milénia. O dalších osm let později pak v tvorbě nových směrů pokračovali lezci především z LK Javaanes.

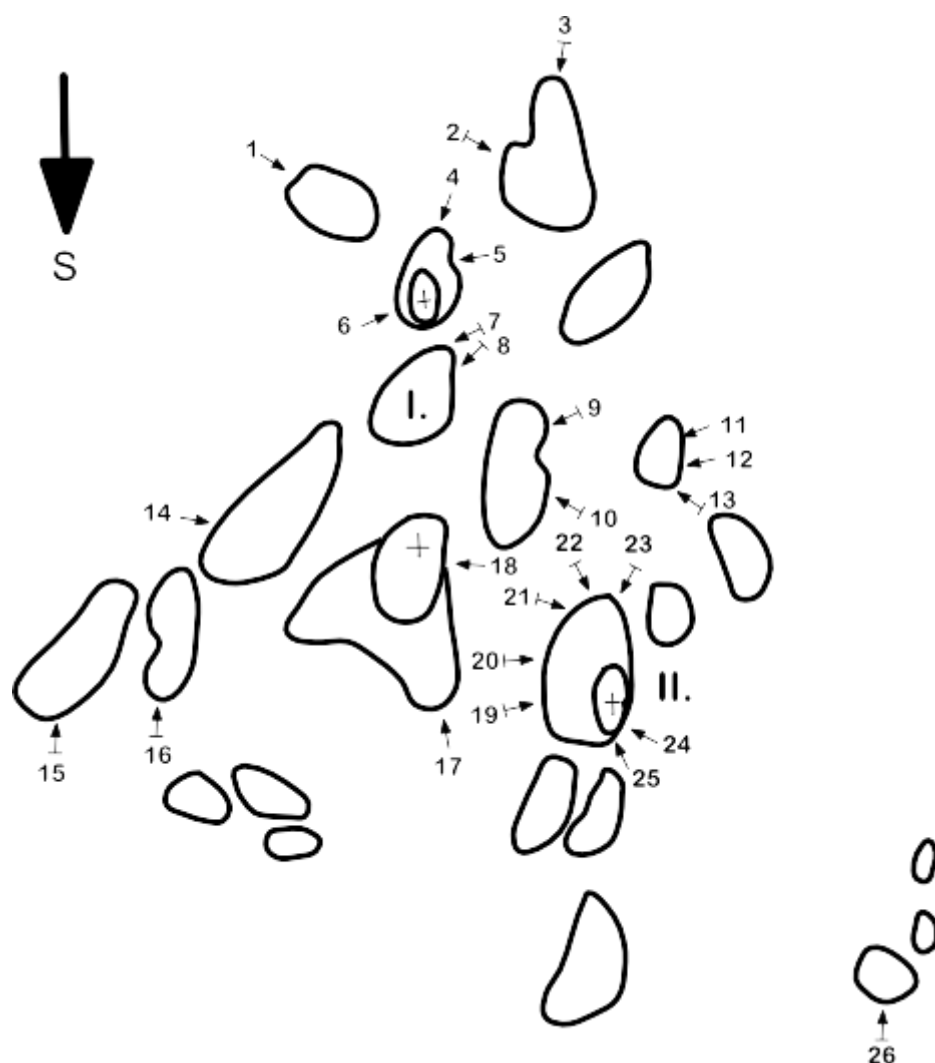
Přístup | Z Kobyly přes pole podle mapky ke skalám v remízkách.

Omezení | lezení není omezeno

Materiál | žula


Počet cest v oblasti | 31

Poloha oblasti | N 50.332920 E 17.137060




1. Hvězdář | N 50.332800 E 17.137137

PRŮVODCE LEZENÍM NA MORAVĚ



PRŮVODCE LEZENÍM NA MORAVĚ



1. Žabina 5B | D. Fencel

Stěnkou a spárkami na vrchol.

2. Trojspára 5A | D. Fencel

Ze sedu stěnkou bez hrany na vrchol.

3. Ležerně a vleže 5C | J. Janků 2012-06

Ze sedu (dvouprst a hrana) podél hrany na vrchol.

4. Sestupovka 2

Podél hrany na vrchol.

5. Čau Pipi * 5A | D. Fencel

Žlábkem a stěnou na vrchol.

6. Nebe 4+

Stěnkou a plotnou na vrchol.

7. Pravý pilier 4+ | D. Fencel

Ze sedu podél hrany na vrchol.

8. Pouštní bouře 7A | T. Pilka 2010-10

Traverzem ve spáře a dále za hranu do lišt, přímo na vrchol bloku.

9. Tennessee 5A

Ze sedu podél hrany na vrchol.

PRŮVODCE LEZENÍM NA MORAVĚ

10. Yukon 6A+ | L. Abt 2009-02

Ze sedu a podél nevýrazné hranky na vrchol.

11. Višňový sad 3

Pravou částí plotny na vrchol bez použití rukou.

12. Procházka růžovou zahradou * 3

Levou částí plotny na vrchol bez použití rukou.

13. Daisy 5B | T. Pilka 2010-10

Ze sedu podél hrany na vrchol.

14. Trajdák 4-

Plotnou podél spárek na vrchol.

15. Panychida 6A+ | D. Fencel

Ze sedu u hrany přes převis na vrchol.

16. Bufera 6A | L. Abt 2012-08

Ze sedu zleva přes převis na vrchol.

17. Ze země ke hvězdám * 5B | D. Fencel

Podél oblé hrany do misky na vrcholu.



18. Krvavý záda 5C | M. Minařík 2011


Hladkou stěnou podél levé hrany na vrchol.

18a. Krvavý záda - varianta 6A | M. Minařík 2011

Hladkou stěnou bez použití levé hrany na vrchol.

2. Latrína | N 50.332767 E 17.136981





19. Hic sunt Leones | projekt

Pravou částí plotny na vrchol. (volný projekt)

20. Buchar * 6B+ | L. Abt 2008-03

Ze sedu plotnou a poté přímo rajbasem na vrchol.

21. Zuzana * 5C | D. Fencel

Ze sedu podél hrany na vrchol.

22. Jarouš k.r. 6C | L. Abt 2010

Ze sedu do spáry a stěnou podél hrany na vrchol. (Neberou se žádné chyty ani stupy z cesty Zabíli Kennyho.)

23. Zabíli Kennyho * 5C | L. Abt 2008-03

Ze sedu podél hrany na vrchol.

24. Fádní odpoledne * 6C | L. Abt 2009-03

Podél hrany na lištu a přes převis na vrchol.

24a. Eliminační variant 7B | A. Ondra 2012-12

Ze sedu z hrany Fádního odpoledne vpravo do bočáku a přímo přes oblinku do římsy. Přes převis na vrchol.

25. Odpůldne 5C | L. Abt 2009-02

Zleva od hrany bez odšlapu stěnou na vrchol.

PRŮVODCE LEZENÍM NA MORAVĚ

26. Našlo se EMO 5A | J. Koniček 2008-11

Ze sedu stěnkou přímo na vrchol.

3. Býčí skalka | N 50.329052 E 17.132613

Několik bouldrů do obtížnosti 5B.


4. Palcát | N 50.336918 E 17.134470

Několik bouldrů do obtížnosti 5C a projekt výraznou údolní stěnou.

27. Údolka ! | projekt

Údolní stěnou přímo na vrchol.

5. Johanda | N 50.326810 E 17.139415



1. Miláček 5A | D. Fencel 2011

Stěnou podél spáry na vrchol.

2. Láska jako trám * 5C | D. Fencel 2011

Ze sedu středem převislé stěny na vrchol.