

## PRŮVODCE LEZENÍM NA MORAVĚ

### Píšťala



**Popis** | Oblast je tvořena skalní věží z hrubozrnné žuly dosahující výšky do 15 metrů. Skála je pevná a poskytuje lezení na tření, většinou v kolmých hladkých stěnách. Cesty jsou jištěny kruhy a borháky. Nástupy jsou označeny šipkou. Na vrcholu věže je umístěna vrcholová knížka.

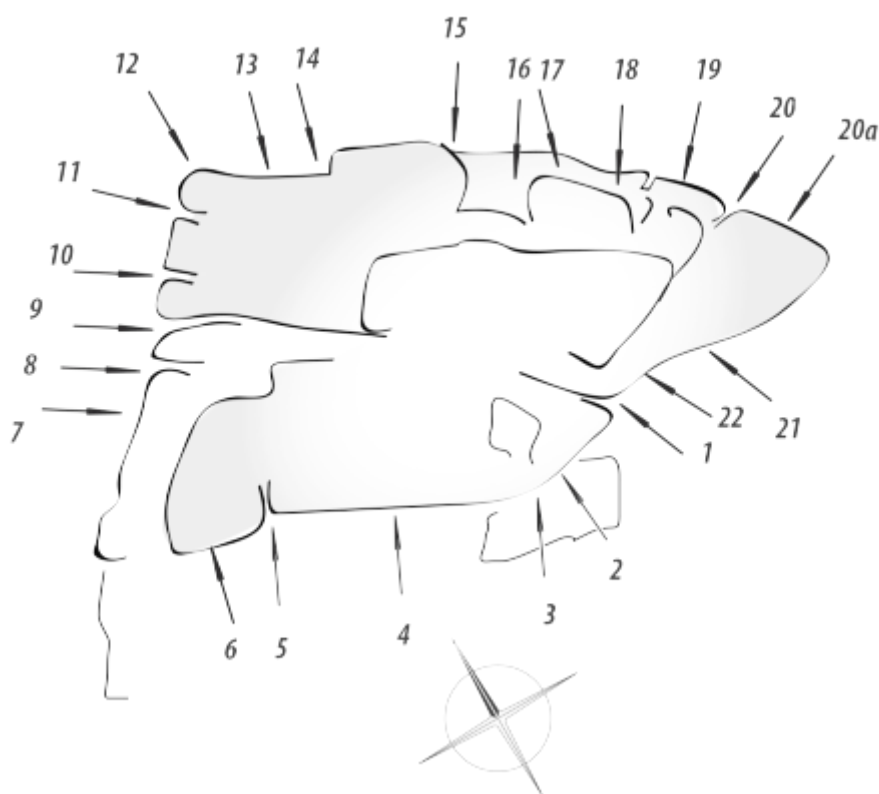
**Přístup** | Oblast nalezneme na stejnojmenném kopci severně od Starého Podhradí.

**Omezení** | lezení není omezeno

**Materiál** | žula

**Počet cest v oblasti** | 23

**Poloha oblasti** | N 50.294534 E 17.138258



## 1. JZ stěna



### 1. Normální cesta 1

Položeným komínem na terasu a na vrchol

### 2. Přes hrnec 2

Doleva na hranu a přes obří hrnec na vrchol.

### 3. Za hranu 2

Přes hranu do vhloubení a jako Přes hrnec na vrchol

### 4. Boulder ! 7 | S. Miloš

Středem stěny po lištách a dírkách na vrchol.

### 5. Sokolíček \* 3 | B. Hajzera 1983

Koutem a spárou na vrchol.

### 6. Rezonance ! 7- | L. Abt 2012-03

Přes převis do plotny. Touto na lištu a doprava na vrchol.

## 2. SZ stěna



### 7. Kulatá hrana 8 | Z. Tesař, M. Pospíšil 1983

Podél krátké spáry na kazatelnu (borhák) a zleva do stěny (kruh). Přímo na stupeň (borhák) a hranou na vrchol. (V A0)

### 8. Lamačská \* 5- | B. Hajzera, J. Jakubiček 1983

Úzkým komínem pod převis (borhák). Doleva k trhlíně a přímo na vrchol.

### 9. Pravá spára 3- | B. Hajzera, J. Hajzerová 1983

Úzkým komínem k bříze a zužující se spárou na vrchol.

### 10. Volská spára 4 | B. Hajzera 1983

Širokou spárou a stěnkou do vhloubení. Podél pilířku na vrchol.


### 11. Levá spára 3 | B. Hajzera 1983

Spárou na její konec a vhloubením na vrchol.

### 12. Kmotr \* 5 | B. Hajzera, M. Pospíšil 1983

Stěnkou pod hranu (kruh) a podél ní na vrchol. (IV A0)

## 3. SV stěna



### 13. Hanácká 6+ | T. Klein 2011

Sokolíkem a hladkou stěnou (borhák) do koutku a přímo na vrchol.

### 14. Teksaké 7+ | L. Abt, P. Vícha 2008-10

Stěnkou a hladkou plotnou (borhák) do spárky a na vrchol.

### 15. Stavěcí 7 | J. Jakubíček, B. Hajzera 1983

Stěnkou na římsu (kruh). Doprava a plotnou do spáry. Podél ní na vrchol. (IV+ A0)

### 16. Mojmírova cesta \* 7 | M. Pospíšil, J. Augustýnek 1984

Pravou stranou vhloubení pod převis (borhák) a přímo přes něj (borhák) do plotny (kruhu). Zleva do další plotny a na vrchol.


### 17. Kaple \* 6 | J. Jakubíček, B. Hajzera 1983

Spárou pod převis (borhák), doleva na římsu a stěnou (kruh) na vrchol. (V A0)

### 18. Pravý sokol \* 4+ | B. Hajzera 1983

Stěnkou k trhlíně, na odštěp a podél spáry ke stromku. Zářezem na vrchol.

## 4. V stěna



### 19. Levý Sokol 3+ | B. Hajzera 1983

Do jeskyňky, přes hranu ke stromku, doleva do zářezu a na vrchol.


### 20. Netopýr 3+ | B. Hajzera, J. Jakubíček 1983

Stěnkou a komínkem na terasu a vhloubením na vrchol. (III A0)

### 20a. Přímý Netopýr \* 6- | L. Abt 2005

Převislou stěnkou po oblinách na polici a doprava přes převis do zářezu. Tímto na vrchol. (Spodní část do police vylezl D. Fencel kolem roku 2000.)

5. J stěna



**21. Šupina \* 5** | L. Abt 2008-10  
Stěnkou přes šupinu na vrchol.

**22. Konina 5-** | L. Abt 2012-03  
Stěnkou do spáry a na vrchol.